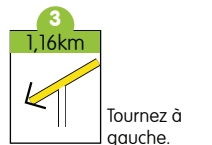




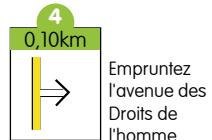
**1**  
0,0km  
Rand-point de la maison communale. Suivez la rue Haute.



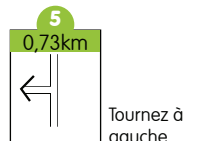
**2**  
0,66km  
Suivez la rue de droite, rue Basse.



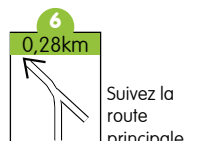
**3**  
1,16km  
Tournez à gauche.



**4**  
0,10km  
Empruntez l'avenue des Droits de l'homme.



**5**  
0,73km  
Tournez à gauche.



**6**  
0,28km  
Suivez la route principale.



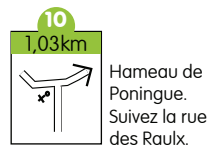
**7**  
2,05km  
Nationale. Poursuivez tout droit.



**8**  
0,40km  
Tournez à gauche.



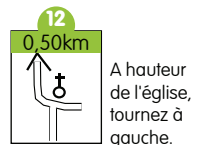
**9**  
1,25km  
Tournez à droite.



**10**  
1,03km  
Hameau de Poningue. Suivez la rue des Raulx.



**11**  
0,47km  
Tournez à gauche, vers le centre de Thulin.



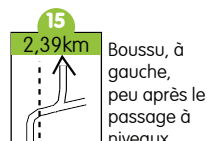
**12**  
0,50km  
A hauteur de l'église, tournez à gauche.



**13**  
0,20km  
Tournez à gauche (fleuriste), direction Hainin.



**14**  
1,83km  
Hainin. Poursuivez tout droit.



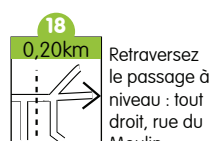
**15**  
2,39km  
Boussu, à gauche, peu après le passage à niveaux.



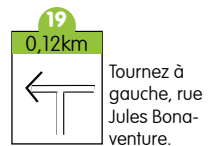
**16**  
0,11km  
Rejoignez la gare et traversez le passage à niveaux.



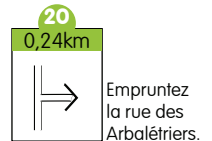
**17**  
0,20km  
Rejoignez l'entrée du château de Boussu.



**18**  
0,20km  
Retraversez le passage à niveau : tout droit, rue du Moulin.



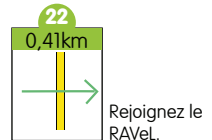
**19**  
0,12km  
Tournez à gauche, rue Jules Bonaventure.



**20**  
0,24km  
Empruntez la rue des Arbalétriers.



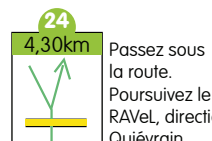
**21**  
0,16km  
Attention Nationale, danger. Tournez à gauche.



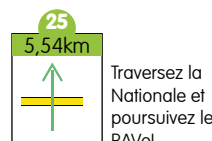
**22**  
0,41km  
Rejoignez le RAVeL.



**23**  
1,61km  
Contournez le rond-point. Poursuivez sur le RAVeL, direction Dour.



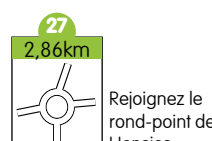
**24**  
4,30km  
Passez sous la route. Poursuivez le RAVeL, direction Quiévrain.



**25**  
5,54km  
Traversez la Nationale et poursuivez le RAVeL.



**26**  
1,18km  
Gare de Quiévrain. Fin du RAVeL. A droite, vers Hensies.



**27**  
2,86km  
Rejoignez le rond-point de Hensies.



## Balade 15

### Le carnet pratique

- **Départ** : Place de Quévy-le-Petit.
- **Km** : 30 km
- **Durée** : 3h00
- **Difficulté** : un circuit qui traverse des bois sur chemin boueux. Routes pavées à Genly et chemin de campagne à Bougnies.

© Pierre.Pauquay

## QUEVY LE PAYS MÉCONNU

**A Quévy, pourtant si proche de Mons, le temps semble ne pas avoir eu de prise sur cette région au charme immuable.**

Dès les premiers kilomètres, les routes nous happent vers une campagne des plus attrayantes, avec ses longues fermes en brique rouge. Et elles sont ici en harmonie avec le côté apaisant et calme de la région. Nous roulons, le sourire aux lèvres jusque Aulnois. Des haies et des bosquets parsèment toujours le pays de Quévy. Les fermes et les ruisseaux qu'on longe nous donnent sans cesse l'envie de rejoindre le hameau suivant, tant nous nous laissons happer par les petites routes qui offrent, à chaque virage, un

nouveau décor. Et il va changer radicalement quand nous entrons dans le bois de Sars-la-Bruyère. Par chance, nous roulons et des taches jaunes constellent la terre. Les jonquilles annoncent le réveil de la nature. De Genly à Bougnies, le soleil chauffe déjà l'atmosphère. A tel point que nous avons envie de déposer le vélo et de nous octroyer une sieste au milieu des champs : le repos du guerrier bien mérité après cette randonnée de 30 km, à travers une région méconnue mais attachante.

MONS

