



Entre ombre et lumière

Au cœur du Parc Naturel Régional de l'Avesnois, Fontaine-au-Bois se trouve en bordure du massif forestier de Mormal, le plus grand de la région Nord-Pas-de-Calais (plus de 9 000 hectares).

Ravagée pendant les deux Guerres Mondiales, cette forêt domaniale offre de nouveau aujourd'hui de magnifiques paysages.



3 Mésange bleue juvénile.




4 Forêt domaniale de bois l'Evêque.



5 Merle noir.

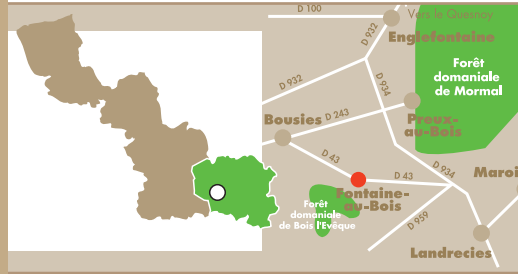
Sur la frange bocagère, le Crapaud commun, assis près de la mare, tente de faire taire la Pie bavarde, qui jacasse et le Merle noir se gave alors des baies nombreuses de sureau et de mûrier sauvage que lui offrent les haies. Et dans toute cette fanfare, l'Homme marque sa présence, non plus par le bruit des menottes du douanier enserrant les poignets des contrebandiers de tabac, mais par la taille des saules retardés et le bruit des machines retournant le foin odorant.

6 Forêt domaniale de bois l'Evêque.



à VTT dans le NORD

Avesnois



Les informations mentionnées couvrent un périmètre de 10km.

Activités et curiosités

Bousies : Musée des Evolutions (03.27.77.46.41 / 03.27.77.30.46)

Le Cateau Cambrésis : Musée Matisse (03.27.84.64.50)

Grand Fayt : Moulin à eau (03.27.59.40.18)

Landrecies : Musée Municipal Ernest Amas (03.27.77.52.52)

Le Favril : Ferme du Waterlin (parc animalier, arboretum, étang de pêche) (03.27.77.93.62)

Le Quesnoy : Fortifications en Avesnois, Base de loisirs, Visites commentées de la ville et ses remparts en saison, A la recherche des sites religieux et légendaires (03.27.20.54.70).

Locquignol : Arboretum et étang David en forêt de Mormal.

Maroilles : Visite du jardin de Sylvie Fontaine (06.75.46.40.79)

Manifestations annuelles

Grand Fayt : Fête du Moulin en juin (03.27.59.40.18), Fête du Pain en août (03.27.59.42.92)

Le Quesnoy : Journées des villes fortifiées en avril, Fête du géant Bimberlot en août, Fête de l'Attelage et Fête du lait en sept (03.27.20.54.70)

Renseignements complémentaires

Comité Départemental du Tourisme

6, rue Gauthier de Châtillon - BP 1232 - 59013 LILLE Cedex 03.20.57.59.59

Retrouvez toute l'information touristique sur le site du CDT :

www.cdt-nord.fr où cette fiche de randonnée est également consultable et téléchargeable gratuitement.



Les circuits VTT du Nord pour la famille et les sportifs

Avesnois



N° 17

VTT de Fontaine-au-Bois

(14 km - 1 h 30)



1 Bocage autour de Fontaine-au-Bois.



Randonnée VTT de Fontaine-au-Bois : 14 km

Durée : 1 h 30

Départ : Fontaine-au-Bois, église

Balisage jaune
 Carte IGN : 2706 OT Top25

L'avis du randonneur :

Parcours accessible à tous, au cœur de la ceinture bocagère. Petites routes de campagne, chemins empierrés et de terre, vous entraînent à la découverte du bocage et de la lisière forestière qui composent le circuit.

2 Chapelle-oratoire, Fontaine-au-Bois.



Création : Penez Edition - Lille

Credit Photos : 1, 2, 4, 6 : P. Hourzé, 3, 5 : T. Tancrez

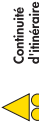


VTT de Fontaine-au-Bois (14 km - 1 h 30)

Départ : Fontaine-au-Bois, église.

Suivez le guide !

Des flèches, des bornes de jalonnement ou des marques de peinture sont disposées le long du circuit.



Continuité d'itinéraire



Changement de direction

Echelle :



1 Prenez la direction du « Fontaine-au-Bois Communal Cemetery ». Passez le cimetièrre.

2 Au croisement, empruntez à droite le chemin de terre. Au bout, à la route, continuez à droite (rue du Chêne).

3 Au stop, tournez à gauche et, au niveau de la mairie, suivez à droite le chemin empièrré. Après un coude à droite le chemin franchit une barrière (relever derrière soi) puis s'encadre de haies champêtres – cubépine, ronce, charme, églantier.

4 A l'intersection, continuez par le sentier de gauche. A la route, tournez à gauche et, 700 m plus loin, suivez le chemin empièrré à droite.

5 Au bas de la descente, poursuivez à droite.

6 Prenez la route à gauche puis le chemin à droite. Croisez une ferme et à l'intersection allez à droite ; le chemin se macadamise et vire à gauche.

7 Tournez à gauche et rejoignez la forêt domaniale de Bois l'Évêque. Pénétrez sous les frondaisons à droite et longez la lisière pendant 2 km.

8 Quittez le couvert forestier et partez à droite, puis tout droit.

9 Au croisement, prenez à droite la direction de Fontaine-au-Bois ; 500 m plus loin, empruntez à gauche le chemin.

10 A la route, continuez à droite et toujours tout droit, retrouvez l'église.

A B C

D

E

F

G

- Respectez le code de la route et les autres usagers des chemins : maîtrisez votre vitesse, avertissez de votre arrivée dans les zones de faible visibilité.
- Ne quittez pas les sentiers balisés et respectez le travail des gestionnaires des sites et des agriculteurs.
- Protégez la faune, la flore et l'environnement ; emportez vos déchets.
- Respectez la signalisation et les aménagements en bordure de circuit.
- Dans le cas de modifications des itinéraires (améliorations, déviations pour causes de travaux...) suivez le nouveau balisage qui ne correspond plus alors à la description.
- Pour signaler un défaut (fléchage, difficulté, anomalie) ou suggérer une amélioration (circuit ou dépliant), contactez le **CONSEIL GÉNÉRAL DU NORD**, Direction du Sport, du Tourisme et des Espaces Naturels Hôtel du Département - 59047 LILLE CEDEX (03.20.63.53.89)

Extraits de la carte IGN 2706 OT Top25 - Convention n° 7006/IGN - Copyright 2006

