



VALLÉE DE LA DORDOGNE

Le mont Saint-Joseph

Saint-Jean-Lagineste, Vallée de la Dordogne, Midi-Pyrénées



2 h



5km



D+ 176m



Facile

Vous êtes bien ... en Vallée de la Dordogne !



Paysages :

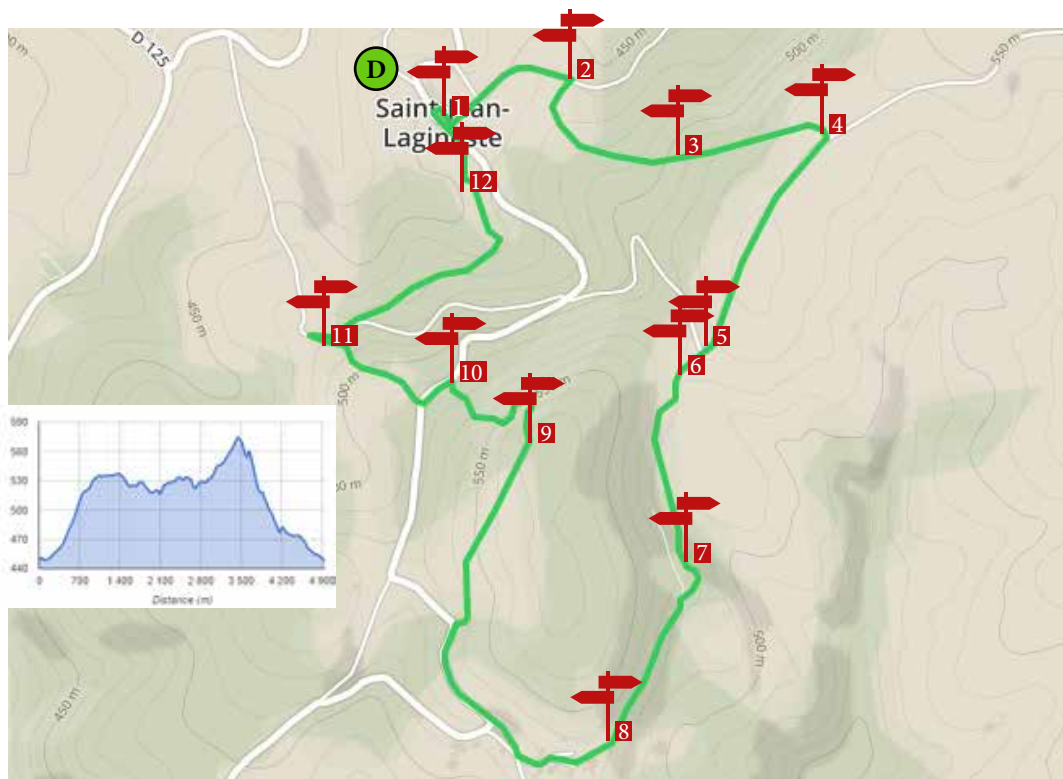


Balisage : jaune

Intérêts :

- Chapelle Saint-Joseph
- Points de vue
- Pierres levées

« Ce circuit, tel un tout petit pèlerinage, mène à une chapelle discrète et retirée, et offre de magnifiques points de vue »



► Saint-Jean-La-Gineste : le toponyme Lagineste est basé sur l'occitan la ginesta qui désigne une plante : le genêt.



Sur la place de l'église, dos au monument aux morts, prenez à gauche sur la petite route en direction de La Vergnole.



Après la dernière maison prenez le chemin goudronné à droite. À l'intersection suivante, engagez-vous sur le chemin herbeux qui monte à gauche pendant quelques mètres puis prenez à droite l'ancien chemin romain. Il monte dans la colline jusqu'à la route.



Le menhir de Peyrusse ou Peyreficade : cette grande pierre dressée est une dalle de gneiss de 2,40 m x 1,10 m x 0,82 m. Dans le premier millénaire, pour éanéantir les rites païens autour des ces sites mégalithiques, plusieurs bulles papales demandèrent leur destruction. Le menhir en porte les traces, on voit clairement les stigmates de l'outil qui aurait dû le détruire mais qui a seulement provoqué l'élargissement de la fissure et l'effondrement de la partie haute.



Prenez la route à droite jusqu'à Cantaloube. Avant la première maison du hameau engagez-vous sur le sentier de droite.



Hameau de Cantaloube.



Quittez le chemin principal en descendant à gauche.



Au carrefour prenez à gauche le chemin qui mène jusqu'au hameau de la Poncie.



Au hameau de la Poncie prenez à droite sur le chemin goudronné puis la deuxième à droite pour monter vers Saint-Joseph. Au croisement suivant prenez à droite sur la route goudronnée qui monte jusqu'à Saint-Joseph.

► A l'initiative de l'abbé Vigier, une chapelle fut édifée en 1873 sur le mont Saint-Joseph, au-dessus du village de Saint-Jean-Lagineste. Le pèlerinage diocésain annuel, inauguré en 1881, fut très fréquenté, surtout lors de la fête de Saint-Joseph, patron des ouvriers. Ce pèlerinage correspond à un regain de dévotion au XIX^{ème} siècle pour Joseph et la Vierge, considérés par l'Eglise comme les modèles de la vie chrétienne. En 1870 le pape Pie IX proclama Joseph patron de l'église catholique et fixa sa fête au 19 mars.



À l'entrée du parking descendez à gauche juste après la croix blanche (numérotée 10 en chiffre romain X) par un sentier qui serpente jusqu'à la D40.



Prenez la D 40 à gauche puis juste avant la maison engagez-vous à droite sur le chemin qui rejoint la Roume. Quelques mètres avant le hameau, passez le portail en bois sans oublier de le refermer.



En arrivant à l'entrée du hameau, prenez immédiatement à droite sur la route goudronnée puis empruntez le sentier herbeux à gauche pour descendre jusqu'à Saint-Jean-Lagineste.




Prenez à gauche pour longer l'écurie et entrer dans Saint-Jean-Lagineste.

Sur le chemin..



Chapelle Saint-Joseph



Le hameau de La Roume



VOTRE AVIS NOUS INTÉRESSE !!!



N'hésitez pas à vous rapprocher d'un conseiller en séjour dans l'un des points d'accueil de l'office de tourisme Vallée de la Dordogne



Rejoignez-nous sur Facebook




Suivez-nous sur Twitter



Partagez vos photos sur Instagram
#ValleeDeLaDordogne

Vous avez aimé cette randonnée ? ... Ne manquez pas les suivantes :

Randonnée à proximité



Randonnée familiale



Randonnée similaire



VALLÉE DE LA DORDOGNE
OFFICE DE TOURISME



Office de tourisme
Vallée de la Dordogne
+33 (0)5 65 33 22 00
www.vallee-dordogne.com