



La voie verte de l'Avesnois



En chemin, visitez le musée du verre de Sars-Poteries

Avant c'était en train que l'on circulait sur cette voie ! Aujourd'hui, à pied, à cheval ou en vélo, mais surtout pas en véhicule à moteur, le sentier émeraude offre un véritable joyau de nature aux randonneurs qui, en le suivant, empruntent ainsi un tronçon du chemin de Compostelle et une partie de la piste cyclable Paris Moscou.

De Ferrière-la-Grande à Choisies, cette promenade au cœur du bocage de Sambre-Avesnois dévoile les trésors de ce vert territoire à l'état pur. Situé sur l'ancien réseau ferré Maubeuge -Trélon, cet axe de randonnée, accessible aux personnes à mobilité réduite, fleurit bon les histoires de train : celui qui emmenait quotidiennement son contingent de travailleurs à l'usine ou les femmes au marché de Maubeuge. Cet espace de détente relie la jolie ville fortifiée par Vauban à la base de loisirs du ValJoly en passant auprès de typiques villages aux maisons en pierre de taille et ardoises bleutées, bordés de pâturages verdoyants et de haies champêtres où s'épanouissent les charmes têtards. Il

emmène les amateurs d'art et de savoir-faire du musée de la poterie de Ferrière-la-Petite, au musée du verre de Sars-Poteries en faisant un détour par l'atelier musée du verre de Trélon.

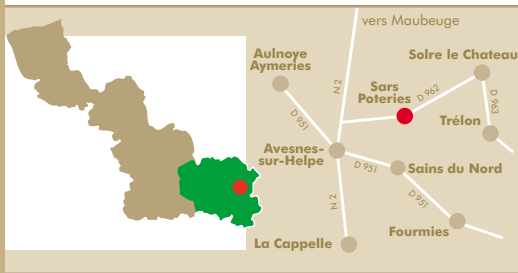
En chemin, n'oubliez surtout pas de saluer les autres promeneurs, car ici vous êtes sur le sentier « poli » : tout le monde se dit bonjour !



Ferrière-la-Petite

à CHEVAL dans le NORD

Avesnois



Découvrir le Nord au pas, au trot, au galop...

Toutes les informations mentionnées couvrent un périmètre de 10 km autour du circuit.

Activités et curiosités

Avesnes-sur-Helpe : Visites commentées des fortifications, du patrimoine religieux, de la Collégiale St-Nicolas, du carillon. (03.27.56.57.20).

Clairfayts : Museexpo (03.27.61.63.56)

Felleries : Ecomusée de l'Avesnois-musée des Bois Jolis (03.27.60.66.11)

Ferrière la Petite : Musée de la Faïence et de la Poterie (03.27.62.79.60)

Hestrud : Musée-café de la douane et des frontières (03.27.59.28.48)

Sars-Poteries : Musée Atelier départemental du verre (03.27.61.61.44), Moulin à eau (03.27.61.60.01), Poterie « la Faïtière » (03.27.59.33.08), Poterie Leclerc (03.27.59.31.89)

Sains du Nord : Maison du bocage (03.27.59.82.24)

Solre le Château : Clocher penché de l'Église St Pierre, St Paul (03.27.59.32.90)

Nord : Journées régionales des villes fortifiées en avril (03.27.20.54.70).

Parc départemental du ValJoly (Epe-Sauvage) : site touristique et de randonnées (03.27.61.83.76)

Parc naturel régional de l'Avesnois : Grande dîmière, espace de découverte, Point Environnement Conseil, Vitrine du terroir (03.27.77.51.60).

Manifestations annuelles

Avesnes-sur-Helpe : Foire aux Mouches 1^{er} WE d'Avril (03.27.56.57.52), Fête du Cochon et du beurre à l'ancienne en mai (03.27.57.98.72), Grande ducasse en août (03.27.56.57.20)

Avesnois : Nuit de la chouette en mars (années impaires), Nuit européenne de la Chauve-souris en août « Kiosques en fête » en juin (03.27.77.51.60), portes ouvertes chez les producteurs fermiers et artisans WE du 14 juillet (03.27.77.92.74).

Solre le Château : « La Ferme au cœur du village » (tous les 2 ans) (03.27.61.25.50)

Parc départemental du ValJoly : Festival Joly Jazz, 13 soirs dans 13 villages autour du ValJoly, chaque année en juillet (03.27.61.83.76)

RDV Nature

Découvrez la faune et la flore du département grâce aux sorties guidées gratuites du Conseil Général du Nord (brochure disponible au 03.20.57.59.59 et dans les Offices de Tourisme).

Hébergements

Informations et brochures disponibles dans les Offices du Tourisme et au CDT Nord. Réserver à la « dernière minute » un hôtel, une chambre d'hôtes « Résa Chambre » (0.892.16.18.20)

Renseignements

Office de Tourisme d'Avesnes sur Helpe : 03.27.56.57.20

Office de tourisme de Sars-Poteries : 03.27.59.35.49

Office de Tourisme du Solrésis : 03.27.59.32.90

Parc naturel régional de l'Avesnois : 03.27.77.51.60

à CHEVAL dans le NORD

Avesnois



N° 25

En passant par la voie verte

Obrechies, Choisies, Dimechaux, Dimont, Wattignies-la-Victoire, Sars-Poteries, Lez-Fontaine, Solre-le-Château, Eccles, Solrinnes, Berelles, Aibes, Quiévelon (24 km - 4 h)



Ferrière-la-Petite

Randonnée Équestre
En passant par la voie verte
24 km

Durée : 4 h

Départ : Sars-Poteries, parking de l'église

Balises orange

Carte IGN : 2806 et 2807 0



Balade équestre en forêt

L'avis du randonneur :

En dehors de la descente, du passage et de la remontée du gué le trou de l'enfer, ce parcours ne présente aucune difficulté technique. Le tracé vous mènera par le bois de Groez, celui-ci étant privé (accord obtenu) vous veillerez à ne pas sortir des limites du chemin.

Vous chevaucherez sur une partie de l'ancienne voie ferrée d'intérêt local, transformée en axe de randonnée multi disciplines, veillez à respecter les autres usagers. Tout au long de votre parcours vous rencontrerez ruisseaux et points d'eau, aux abords parfois difficiles. Munissez vous d'un seau pour pouvoir abreuver vos montures. Certains points de départ peuvent se faire d'une place publique, veillez à respecter ce lieu et à le laisser propre.

Renseignements complémentaires

Comité Départemental du Tourisme

6, rue Gauthier de Châtillon - BP 1232 - 59013 LILLE Cedex - 03.20.57.59.59

Retrouvez toute l'information touristique sur le site du CDT :

www.cdt-nord.fr où cette fiche de randonnée est également consultable et téléchargeable gratuitement.



Rédaction : Sandrine Gerbe - Création : Altavia Lille

Credit Photos : P. Cheuva, P. Hourzé.

En passant par la voie verte

(24 km - 4 h)

Départ : Sars-Poteries, parking de l'église

1 Passez devant l'église et le menhir puis tournez à droite rue potier jusqu'à l'ancienne voie ferrée que vous empruntez par la gauche en direction de Dimont. *Attention, après la D155, vos montures pourraient être surprises par un chien se trouvant le long du parcours.*

2 En arrivant à la gare d'Obrechies, quitter la voie ferrée par la droite, puis à gauche au carrefour (direction centre bourg). Dirigez-vous vers l'église et juste avant celle-ci prenez à gauche par le sentier de la Carnoye en direction du cimetière. Arrivés à la route, bifurquez à droite.

3 Traversez le carrefour et prenez la rue de Ferrière-la-Petite pour la quitter par le petit chemin de terre en face, passez le gué (passage un peu technique). *Laissez vos chevaux s'y désaltérer. En cas de difficultés n'hésitez pas à mettre pieds à terre.*

4 En sortant du chemin, prenez à gauche par le Camp Magnon. Arrivés au Bois des Onze Bonniers, continuez tout droit.

5 Bifurquez à gauche.

6 *Admirez les magnifiques bâtiments de la ferme du Mesnil.* Prenez à droite dans le virage et longez (sur votre droite) le Bois du Mesnil par un agréable chemin ombragé.

7 Bifurquez à droite, vous empruntez le GR de Pays Avesnois Thiérache. Attention à la barrière.

8 A la route départementale 80, prenez deux fois à droite, vous passez devant l'église de Solrinnes. Puis tournez deux fois à gauche pour arriver au lieu-dit le Watou. Descendez la route et profitez de la fontaine publique. Continuez par la rue des grosseilliers et celle du calvaire.

9 Traversez le bois de Groez. Ce bois étant privé, merci de ne pas quitter le chemin. Franchissez le pont de l'écrevisse et continuez tout droit.

10 Ne prenez pas le chemin de la fausse taille mais continuez tout droit.

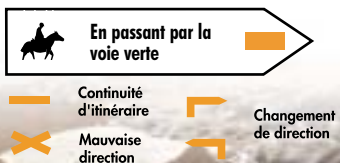
11 Quittez le GR de Pays Avesnois en allant tout droit puis prenez la 1ère à droite (chemin du clocher penché).

12 Continuez sur la petite route qui vous mènera à la départementale 27. Prudence lors de la traversée.

13 Bifurquez à la 1ère à gauche et rattrapez la voie ferrée. Ne la quittez plus jusqu'à retrouver Sars-Poteries, le point de départ.

Suivez le guide !

Des flèches, des bornes de jalonnement ou des marques de peinture sont disposées le long du circuit.



Echelle : 0 400 800 m

1

2

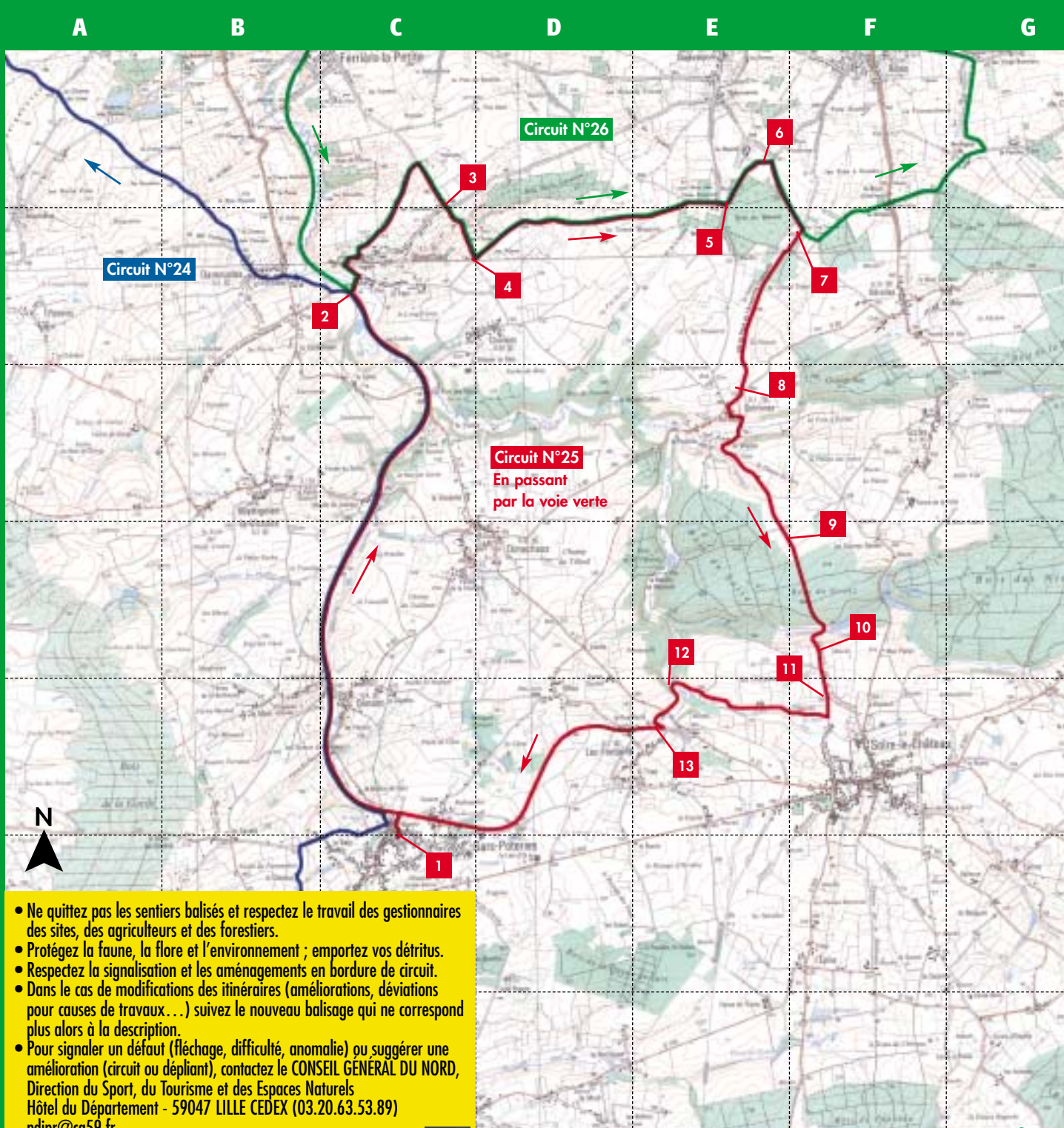
3

4

5

6

7



- Ne quittez pas les sentiers balisés et respectez le travail des gestionnaires des sites, des agriculteurs et des forestiers.
- Protégez la faune, la flore et l'environnement ; emportez vos déchets.
- Respectez la signalisation et les aménagements en bordure de circuit.
- Dans le cas de modifications des itinéraires (améliorations, déviations pour causes de travaux...) suivez le nouveau balisage qui ne correspond plus alors à la description.
- Pour signaler un défaut (fléchage, difficulté, anomalie) ou suggérer une amélioration (circuit ou dépliant), contactez le CONSEIL GÉNÉRAL DU NORD, Direction du Sport, du Tourisme et des Espaces Naturels Hôtel du Département - 59047 LILLE CEDEX (03.20.63.53.89) pdipr@cg59.fr

