

Millau Grands Causses



15

VEYREAU - SAINT-ANDRÉ DE VÉZINES Entre Causse Noir & Jonte



Située au nord du Causse Noir, la petite commune de Veyreau possède un patrimoine architectural caussenard remarquable : escaliers extérieurs, habitats séculaires, toits-citernes, maisons recouvertes de lauzes calcaires que supportent de splendides voûtes, lavognes autour desquelles les brebis viennent encore s'abreuver.

Non loin de là, Saint-André de Vézines est également un village caussenard qui a su conserver ses maisons anciennes aux cheminées remarquables mais également les toits citernes et la lavogne gallo romaine, située au cœur du village qui illustre l'ingéniosité des hommes pour recueillir l'eau de pluie et la conserver.

Aveyron. Pays d'Émotions

INFORMATIONS PRATIQUES

Le parcours correspond à la description qui est faite dans le topoguide.

Le balisage est indiqué dans la présentation de chacun des circuits et dans la description : jaune (PR), blanc-rouge (GR) ou jaune et rouge (GRP).

Les temps de marche indiqués correspondent à une marche effective sans pause ni arrêt, adaptée à la vitesse de 3,5 Km/h.

Dans le cas de modifications, il faut suivre le nouveau balisage qui ne correspond plus alors au descriptif.




Le randonneur utilise balisage et topoguide sous sa propre responsabilité. Il parcourt donc l'itinéraire à ses risques et périls, et il reste seul responsable des accidents dont il pourrait être victime, mais aussi des dommages qu'il pourrait causer à autrui (feux de forêt, dégradations, etc).

Quelques conseils : rester sur les chemins balisés. Respecter les propriétés privées. **Refermer les barrières** et respecter les clôtures. **Tenir les chiens en laisse** à proximité des fermes ou des troupeaux.

Emporter les déchets avec soi.

Se munir de **bonnes chaussures** et prévoir quelques provisions et boissons.

POUR RESTER SUR LE BON CHEMIN



GR	GR DE PAYS	PR

Code de balisage © FFRP

LÉGENDE DES PICTOGRAMMES

	CURIOSITÉ		PONT DE VUE		MONUMENT		CHÂTEAU		POINT INFO		FLORE		CASELLE		POTERIE		DÉPART
--	-----------	--	-------------	--	----------	--	---------	--	------------	--	-------	--	---------	--	---------	--	--------



Patrimoine caussenard exceptionnel à découvrir sur le Causse Noir et en bordure des Gorges de la Jonte !

A NE PAS MANQUER

EN CHEMIN

Veyreau : château, vieilles ruelles, église • Saint-André de Vézines : église au toit de lauzes, croix de fer, lavagne
 La Roujarie • Eglise romane de Saint-Jean des Balmes • Cirque de Madasse • Ermitage Saint-Michel et Champignon Préhistorique • fontaine et mare de Roussou • hameau du Villaret.

AUX ENVIRONS

Vessac : village typiquement caussenard • Moniméjean : château, fontaine, sentier botanique • Gorges de la Dourbie • Montpelier-le-Vieux • Saint-Véran et château de Montcalm.

CONTACT

Office de Tourisme de Millau Grands Causses
 1, place du Belfroi - BP 331
 12103 Millau Cedex
 Tél. 05 65 60 02 42
 Fax 05 65 60 95 08
 contact@ot-millau.fr

Office de Tourisme de Rivière-sur-Tarn
 Route des Gorges du Tarn,
 12640 Rivière-sur-Tarn
 Tél. 05 65 59 74 28
 Fax 05 65 59 74 28
 ot-gorgesdularn@wanadoo.fr

- **SITUATION** : de Millau, prendre la RD 991 direction la vallée de la Dourbie puis la RD 41 à partir de la Roque Sainte Marguerite. Suivre ensuite la RD 584 jusqu'à Veyreau.

- **PARKING** : Place de l'Eglise à Veyreau.

DUREE : 4 H 00

LONGUEUR : 11,5 km

DIFFICULTE : ★★

BALISAGE : blanc et rouge (de 1 à 2), jaune (de 2 à 1)

- 1 Du parking, emprunter la route goudronnée sur 200 m puis, face à la route de Cadénas, prendre le GR 62A à droite, en contrebas de la route. Traverser la ferme de la Cadènède puis la RD 29 et rejoindre Saint-André de Vézines.
 - 2 Passer devant l'église et sortir du village en suivant la RD 124. Poursuivre sur 800 m en direction de Peyrleau puis prendre la piste qui monte à gauche vers le château d'eau. Continuer sur la piste et passer devant une croix en pierres. Quitter la piste pour s'enfoncer dans les bois par un petit chemin qui descend et débouche sur la RD 29.
 - 3 Suivre la route à gauche sur 500 m. Admirez le toit-citerne à droite de la route et le hameau de la Roujarie sur la gauche. Dans le virage, emprunter le chemin à droite qui mène au prieuré de Saint-Jean des Balmes. Poursuivre le sentier principal et passer à proximité d'une croix en bois que l'on laisse sur la droite. Le chemin débouche dans un virage sur une piste forestière que l'on suit à droite sur 300 m.
 - 4 Quitter la piste dans un virage en empruntant un chemin à gauche qui descend progressivement dans les bois jusqu'à l'ermitage Saint Michel. Très beau panorama sur les Gorges de la Jonte et ses corniches. Revenir sur ses pas jusqu'à la piste forestière puis la suivre à gauche en direction de Veyreau.
 - 5 Après être passé sur une partie de chemin recouverte de sable dolomitique, quitter la piste à gauche en direction de la ferme du Villaret. Passer devant la fontaine de Roussou puis traverser le hameau du Villaret. Point de vue sur les Gorges de la Jonte et sur le village du Maynal.
- Variante : Poursuivre la piste forestière qui rejoint directement Veyreau.*
- 6 Emprunter le sentier sur la droite qui passe entre deux murets, avant de retrouver la piste forestière que l'on suit à gauche pour rejoindre Veyreau.

Construites sur les plateaux arides des Causses, l'eau était le souci permanent des fermes caussenardes. Le meilleur moyen de récupération de l'eau, avant qu'elle ne s'enfonce dans le sol calcaire et poreux était donc de la saisir à l'air libre près de la surface.

Les caussenards ont alors appris à recueillir et stocker l'eau de pluie des toitures en construisant des toits-citernes.

Système ingénieux, les toits-citernes sont une variante des puits-citernes et permettaient d'abreuver les troupeaux éloignés. Ils recouvrent les bâtis construits en pierres dont une partie est souterraine : la toiture en lauzes collectait les pluies qui se déversaient dans l'intérieur du réceptacle.

Le toit-citerne en lauzes de La Roujarie date environ de 1900. Non loin de la bâtisse, se trouvent des Naucs (abreuvoir en pierre).

