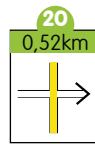


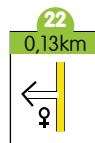
19
0,71km Rejoignez la Nationale et empruntez la piste cyclable.



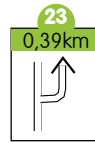
20
0,52km Tournez à droite, direction Montignies-lez-Lens.



21
2,26km Nationale. Tournez à droite, vers l'église.



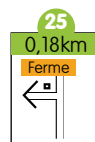
22
0,13km Tournez à gauche, rue du Chêne.



23
0,39km Empruntez la petite rue Le Gay.



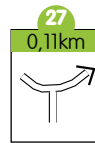
24
0,40km Tournez à droite.



25
0,18km Puis de suite à gauche, rue des Oeillies.



26
1,23km Poursuivez vers la droite, rue des Oeillies.



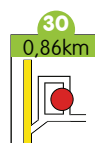
27
0,11km Tournez à droite, rue du Pont Gigot.



28
0,57km Traversez le passage à niveaux et continuez tout droit.



29
0,35km Attention, Nationale. Empruntez la piste cyclable.



30
0,86km Rejoignez la Place du Marché.



© Pierre.Pauquay



Balade 13



Le carnet pratique

● **Départ** : Place de Sirault.

● **Km** : 22 km

● **Durée** : 2h10

● **Difficulté** : un circuit sans grandes difficultés. L'itinéraire traverse le bois de Stambruges : un trekking ou VTT est nécessaire. Attention aux traversées des Nationales.

© Pierre Pauquay

SAINT-GHISLAIN ● ● ● ● ● LE PAYS VERT

Cette jolie balade, nous portant vers un canal et un magnifique bois, sillonne une campagne préservée, à un jet de pierre de Mons.

Départ de Sirault, situé sur les crêtes de Saint-Ghislain : nous voilà sur un itinéraire des plus agréables à effectuer à vélo. Les routes de remembrement longent châteaux-fermes et un golf, posés sur cette campagne bucolique. Alors que nous roulons vers Stambruges, à l'horizon, apparaît la ligne formée par le grand bois. De paysages de champs, nous entrons dans une ambiance velours : le chemin caillouteux n'est que préambule avant la longue route, recouverte de pavés d'enfer. A hauteur

du canal de Blaton-Ath, nous commençons à rouler sur cette ancienne voie : cela tressaute, glisse. Les images de La légende du vélo nous reviennent, celle du *Tour des Flandres*, tout proche et de *Paris-Roubaix* où les coureurs luttent pour franchir ces incessantes portions pavées. La suite de l'itinéraire est bien paisible, effectuant une belle incursion vers Neufmaison. Peu après avoir longé le Grand Champs, Sirault se rapproche. La flèche de l'église indique la fin de cette balade, marquée par le signe de sa diversité.

