



Conseils pratiques

Remarques

Attention, les parcours ne sont pas actuellement balisés. Seules les portions de PR  et GR  que vous emprunterez sont signalées.

Nous vous proposons un sens de parcours numérotés qui peut toutefois s'inverser.

Les boucles peuvent être reliées entre elles par les liaisons ●●●● afin de découvrir les autres chemins du territoire et prolonger votre circuit de randonnée.

Pour votre sécurité

Sur les voies goudronnées, marchez en colonne face aux voitures, bord gauche de la chaussée (art.R.412-36). En groupe, vous devez vous déplacer sur le bord droit de la chaussée (art.R.412-42). Respectez les consignes du code de la route.

Évitez d'emprunter les sentiers les jours de chasse. Soyez prudents.

Équipez-vous de bonnes chaussures de marche, de vêtements adaptés et prévoyez une quantité d'eau suffisante même si le parcours vous semble de courte durée.

Pour préserver et respecter la nature

N'allumez pas de feu, il se propage très rapidement.

Prévoyez un sac pour ramener les restes de votre pique-nique.

Évitez de cueillir les fleurs et de piétiner les plantes. Certaines fleurs sauvages sont protégées. La nature est fragile, prenez-en soin.

Nos partenaires

OFFICE DU TOURISME DE SENS

Tél. : 03 86 65 19 49

Courriel : otsi.sens@wanadoo.fr



CDRP 89

Tél. : 03 86 52 61 82

Site Internet : www.randopedestre89.com

Courriel : cdrp.yonne@wanadoo.fr



RANDO PLEINE NATURE

Tél. : 03 86 86 63 62

RANDO MAILLOT

Tél. : 03 86 95 50 20

CAF SENONAI

Tél. : 03 86 97 19 21

Site Internet : <http://cafsononais.free.fr>

CAF Avenir de PARON

Tél. : 06 08 51 86 35

Site Internet : <http://cafparon.ffcam.fr>

VTT SENONAI

Tél. : 03 86 97 10 73

Site Internet : <http://vtt-senonais.over-blog.com>

Renseignements



Communauté de Communes du Sénonais

COMMUNAUTÉ DE COMMUNES DU SÉNONAIS

Dépliant et Cartographie : service SIG

21 Bd du 14 Juillet - B.P. 552 - 89105 SENS Cedex

Téléphone : 03.86.65.86.50

Télécopie : 03.86.65.86.60

Site Internet : www.cc-senonais.fr



Mairie de MALAY LE GRAND

Téléphone : 03.86.97.21.75

Si vous constatez des erreurs ou omissions dans le document, n'hésitez pas à nous en faire part. Elles seront prises en compte dans les futures versions. Merci.



Communauté de Communes du Sénonais

BOUCLE
5b



CIRCUIT DE MALAY LE GRAND

Au détour de
l'aqueduc de la Vanne



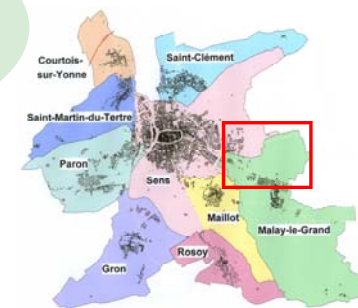
5,4 km



1h30



80 m




Bonne promenade !

Le parcours



Départ parking devant le cimetière communal

❶ Tourner à droite "rue de la Gare". Traverser la départementale D 660. Continuer tout droit. Passer sous le pont de la ligne TGV. Poursuivre tout droit en montant le "CR des Chênes" sur 680 m pour rejoindre le bois de Passemé. Descendre le chemin dans les bois sans bifurquer.

❷ Tourner à gauche à la prochaine intersection "CR de la Vallée de Vaumarot" en suivant le PR . A la sortie du bois, continuer toujours tout droit en descendant puis prendre un virage sur la gauche.

❸ Prendre le chemin sur la droite, passer sous le pont de la ligne TGV, puis sous l'Aqueduc de la Ville de Paris (Arcade de Vaumarot). Emprunter juste après le chemin à droite "CR Ancienne Route de Troyes".

❹ Au croisement, prendre deux fois à gauche, passer derrière les bâtiments en prenant le "chemin des Grèves". Continuer tout droit sur 1,2 km. Après "les caravanes", tourner à droite, franchir à nouveau la D660 et regagner la "rue de la Gare" puis le parking.

