



Intérêts touristiques

- Lavoir monumental et four à pain XIX^e du Logis (château)
- Point de vue sur le manoir des Chaudes Fontaines
- Croix du carrefour Saint-Marc
- Eglise XI^e, XII^e, XVI^e siècles

Recommandations, bonnes pratiques

Prévoir des chaussures et un ravitaillement adaptés
Pour le respect de l'environnement, ne pas s'écarter du sentier

Conception : LC Direction Communication CG72 / Photo : Pays du Perche Sarthois

Conseil général - CDESI

Hôtel du Département
Place A. Briand
72072 Le Mans Cedex 9
www.sportsdenature.sarthe.com

Sarthe Développement

31 rue Edgar Brandt
ZA Monthéard
72000 Le Mans
Tél. : 02 43 40 22 50
www.tourisme-en-sarthe.com


Comité Départemental de Randonnée Pédestre

Maison départementale des Sports
29 boulevard Saint Michel
72000 Le Mans
Tél. : 02 52 19 21 35



En Sarthe

Le SPORT par NATURE




SAINT-MAIXENT

> Autour de la butte de Montbauge



12 km
160 m
3h30
Moyenne

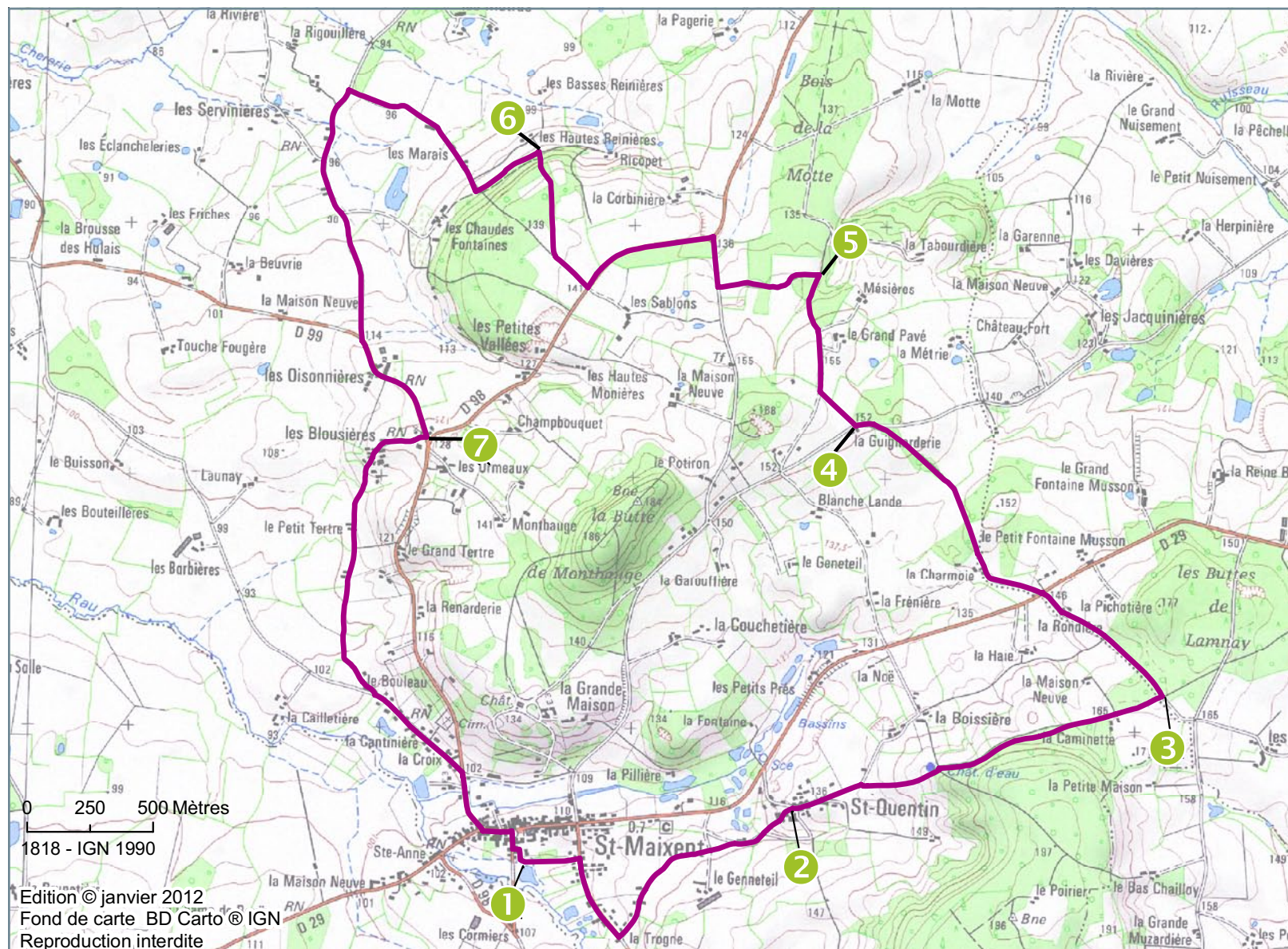
- Balisage : jaune 
- Départ : plan d'eau du Logis au sud de Saint-Maixent

Au départ de Saint-Maixent, promenez-vous entre les buttes et les ruisseaux marquant les contreforts du Perche.

Pilotée par le Conseil général de la Sarthe, la CDESI (commission des sports de nature) a sélectionné ce circuit pour ses qualités
www.sarthe.com



SAINT-MAIXENT > Autour de la butte de Montbauge



1 Du panneau, traverser le pré situé derrière le lavoir puis suivre la D 185 à droite jusqu'à la sortie du village. Prendre à gauche le chemin de Grand Champ, croiser celui de la Genneteil et poursuivre tout droit jusqu'au hameau de Saint-Quentin.

2 Traverser le hameau et continuer droit devant sur 300 m. Dans le virage de l'Érable, monter à droite un chemin sablonneux. Passer tout droit le croisement du château d'eau (panorama) et poursuivre en lisière des bois (balisage V3). Passer la Caminette et parvenir à un croisement.

3 Prendre le chemin à gauche, passer la Roncière, traverser la D 29 et continuer en face par le chemin de la Charmoie. Suivre la route à gauche sur 50 m.

4 S'engager à droite dans un chemin herbeux. A Mannerly, emprunter à droite le chemin des Mésières sur 250 m et, dans le virage, prendre à gauche le sentier bordé de haies.

5 Tourner de nouveau à gauche. Suivre la route à droite puis la D 98 à gauche. Au carrefour des Sablons, partir à droite puis obliquer à droite (balisage V5).

6 Avant les ruines des Hautes Reinières, suivre le chemin de terre à gauche en lisière de forêt, descendre à droite, passer les Marais et continuer par le chemin empierré (vue sur le manoir des Chaudes Fontaines). Prendre la route à gauche sur 1 km puis la D 99 à gauche.

7 Au carrefour de Saint-Marc (croix), tourner à droite, passer les Blousières puis le Petit Tertre. A la Calinière, continuer par la route à gauche. Passer la Cantinière puis la Croix pour emprunter la D 98 à droite, puis la D 29 à gauche jusqu'à l'église. Se diriger à droite pour rejoindre le parking du plan d'eau.