

« Nogent entre Seine et jardins »

Plan du parcours




Centre-ville (700 m)

1. Eglise Saint-Laurent
2. Hôtel de Valville
3. Ruelle du Chat qui Pêche
4. Grands Moulins
5. Ancien lavoir
6. Le Bellevue
7. Maison de la Turquie
8. Musée Camille Claudel
9. Parc du Château

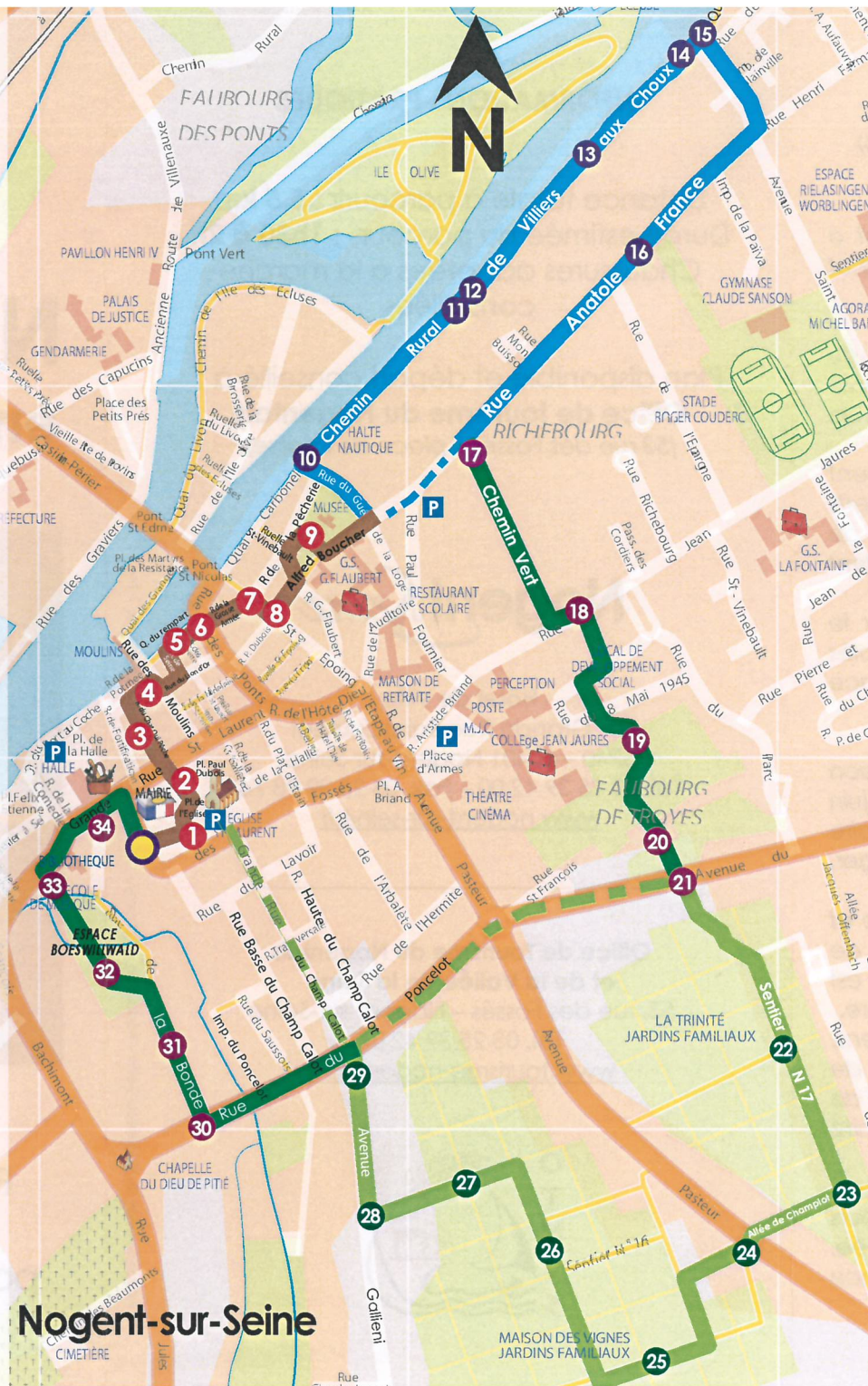
Bords de Seine (1400 m)

10. Bateau Lavoir
11. Île Olive
12. Villa Monbuisson
13. Villa de la Païva
14. Ecluse de Nogent
15. Jolainville
16. Rue Anatole France
- Liaison A.France-A.Boucher (100 m)

Balilage en place (blanc et vert)

-  Bonne direction
-  Changement de direction
-  Mauvaise direction

Nogent-sur-Seine



Liaison verte (800 m)

17. Chemin vert
18. Collège Jean Jaurès
19. Bois du Parc
20. Parc Masson
21. Ancien château d'eau

Jardins familiaux (1300 m)

22. Jardins de La Trinité
23. Jardins de Champlot
24. Avenue Pasteur
25. Jardins Maison des Vignes
26. Jardins Côte Saint-Laurent
27. Jardins de la Fosse Faron
28. Ferme Saint-Laurent
29. Avenue Gallieni
- Liaison Poncelot-G^{al} de Gaulle (300 m)
- Liaison Jardins-Eglise St-Laurent (200 m)

Secteur de la Bonde (1100 m)

30. Place Henri Michel
31. Rue de la Bonde
32. Parc Boeswillwald
33. Espace Boeswillwald
34. La Halle

Echelle : 