




## Au milieu coule une rivière...

Arpenter les chemins et les routes qui quadrillent la vallée de la Hante, revient à zigzaguer entre la France et la Belgique. La Hante, rivière tranquille, parallèle à la Thure, prend naissance en Belgique. Le long de son parcours, elle rencontre nombre de cours d'eau, pour finalement s'épanouir toute entière dans la Sambre.



3 Vallée de la Hante.



4 La Hante.



5

Sur son chemin, elle traverse quelques villages typiques du Parc naturel régional de l'Avesnois, préservés intacts de tout contact avec l'urbanisation croissante de villes.

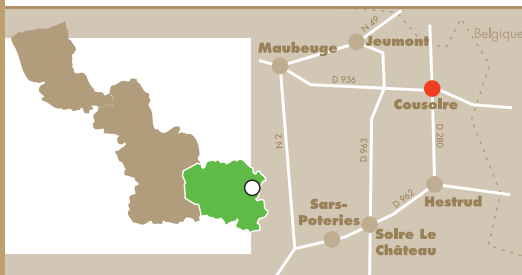
Reugnies et Bousignies-sur-Roc en font partie. Habités par quelques fermes construites à flanc de coteau ou au bord de la rivière, il y règne une certaine sérénité. La Hante y file sans complexe, heureuse de vivre ; elle est juste surmontée de jolis ponts, dont un très ancien, dit le pont Romain, qui même s'il ne date pas de cette



6 Vallée de la Hante.

# à VTT dans le NORD

## Avesnois



Les circuits VTT du Nord pour la famille et les sportifs

## Avesnois



Les circuits VTT du Nord pour la famille et les sportifs

## N° 22

# Circuit des 2 Rivières

## Couslore, Bousignies-sur-Roc

A : 13 km - B : 12,5 km

A + B : 25 km

A : 1 h 30 - B : 1 h 20

A + B : 2 h 50



Les informations mentionnées couvrent un périmètre de 10km.

### Activités et curiosités

**Fellerries** : Moulin à eau, Musée des bois jolis - écomusée (03.27.60.66.11)

**Ferrière-la-Petite** : Musée de la Faïence et de la Poterie (03.27.62.79.60), la ferme du village (carrioles, poneys) (03.27.65.38.76)

**Ferrière-la-Grande** : Musée Louis Lutaud (03.27.64.43.07)

**Hestrud** : Café, musée de la douane et des frontières (03.27.59.28.48)

**Maubeuge** : Parc Zoologique (03.27.53.75.84), fortifications, musée du Corps de garde et le Moulin à Tablette, visites commentées gratuites de la ville, de l'église St Pierre/St Paul (03.27.62.11.93), aérodrome de la Salmagne (03.27.68.40.25), Maison Folies (03.27.68.52.56).

**Liessies** : Conservatoire du Patrimoine Religieux (03.27.61.85.24), Parc de l'Abbaye de Liessies

**Sars-Poteries** : Musée-Atelier départemental du Verre (03.27.61.61.44), moulin à eau Delmotte (03.27.61.60.01), atelier poterie « La Faïtière » (03.27.59.35.49).

**Parc Départemental du Valjoly (Epepe Sauvage)** : Destination nature, site touristique et de randonnées (03.27.61.83.76)

### Manifestations annuelles

**Colleret** : fête du Cheval en juillet (03.27.66.11.93)

**Maubeuge** : Cortège Jean Mabuse en mai (03.27.62.11.93), Festival "Les Folies" en juin (03.27.65.65.40)

Bivouac dans les remparts en juillet (années paires), Rallye historique Routes du Nord en sept (03.27.62.11.93), Salon du livre ancien en oct (03.27.62.11.93)

**Sains-du-Nord** : Fête du Cidre en oct (03.27.59.82.24).

**Parc Départemental du Valjoly** : fête de l'été le 14 juillet, « Joly Jazz » festival de jazz en Avesnois en juillet (03.27.61.83.76)

**Avesnois**: La chouette nuit en mars, nuit européenne de la Chauve-souris en août, « Kiosques en fête » en juin (03.27.77.51.60), Portes ouvertes chez les producteurs fermiers en juillet (03.27.77.39.07)

**Parc naturel régional de l'Avesnois** : Sorties guidées gratuites « Découverte nature et culture en Avesnois » (03.27.77.51.60)

### Renseignements

**Office de Tourisme de Couslore** : 03.27.39.49.25

**Office de Tourisme de Maubeuge** : 03.27.62.11.93

**Office du Tourisme du Solrésis** : 03.27.59.32.90

### Renseignements complémentaires

Comité Départemental du Tourisme

6, rue Gauthier de Châtillon - BP 1232 - 59013 LILLE Cedex 03.20.57.59.59

Retrouvez toute l'information touristique sur le site du CDT :

[www.cdt-nord.fr](http://www.cdt-nord.fr) où cette fiche de randonnée est également consultable et téléchargeable gratuitement.



Création : Penez Edition - Lille

Credit Photos : 1, 2, 3, 4, 5, 6 : P. Houzé.

# à VTT dans le NORD

1 Vallée de la Hante.



**Randonnée VTT**  
**Circuit des 2 Rivières :**  
voir distances ci-dessus

**Durée :** voir ci-dessus

**Départ :** Couslore, kiosque à musique

**Balisage** jaune

**Carte IGN :** 2806 Ouest et 2807 Ouest

### L'avis du randonneur :

*Parcours VTT, au cœur des vallées de la Hante et de la Thure, sans difficulté hormis la longueur du grand circuit et le dénivelé cumulé.*

*En périodes de chasse (renseignements en mairies), des variantes sont prévues.*

*Le départ peut se faire depuis Couslore, Reugnies ou Bousignies-sur-Roc. Trois variantes A, B ou A + B sont possibles.*

2 Kiosque à musique, Couslore.



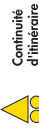


# Circuit des 2 Rivières (distances et temps : voir volet 1)

Départ : Cousolre : kiosque à musique.

## Grand Circuit 25 km (A + B)

**Suivez le guide !**  
Des flèches, des bornes de jalonnement ou des marques de peinture sont disposées le long du circuit.



**1** Longez la mairie sur la gauche puis empruntez la première rue à gauche. Face à la gendarmerie, engagez vous à droite sur le chemin herbeux des Préoux. Plus haut, à l'intersection, prenez à droite.

**2** Vous êtes à Gérard Croix. Suivez à gauche la chaussée asphaltée puis de nouveau à gauche. Au carrefour suivant, continuez tout droit jusqu'à la ferme de la Masure. À l'angle de la ferme, prenez à droite, longez les bâtiments. Roulez sur le chemin au travers des cultures - *vue sur les villages de Bousignies-sur-Roc et Bersillies/Abbaye (Belgique)*, lesquels sont traversés par les rivières de la Haute et de la Thure. Au bas de la descente, pénétrez à gauche dans Bousignies-sur-Roc.

**3** Après le pont sur la Haute, montez à gauche puis de nouveau à gauche. Après le cimetière, empruntez la rue à gauche ; à son extrémité, prenez à gauche. Longez la Haute puis engagez vous sur la petite route à droite.

**4** Suivez la route goudronnée à droite. Au carrefour suivant, prenez à droite puis, de suite, le chemin de terre au coin de la grange. À la fourche suivante, poursuivez sur votre droite puis à gauche sur la route goudronnée (RD 80).

**5** En haut de la côte, virez à droite. À la petite chapelle, prenez à droite. Restez sur le chemin de terre principal et 750 m plus loin, à l'intersection, bifurquez à gauche puis à droite.

**6** **Attention ! A cet endroit, déviation obligatoire les jours de battue :** prenez alors à droite et descendez au hameau de Reaignies par le pont Couroux. Traverser Reaignies à gauche.

Sinon, tournez à gauche et empruntez la seconde entrée à droite dans le bois. Descendez - *prudence* - vers le Fond des Gouttes. Dans le bas, suivez le chemin à droite. À la sortie du bois, dirigez vous vers la rivière.

**7** Tournez deux fois à gauche et montez ensuite à droite. Vous roulez sur le chemin des Larrons, le long de la frontière franco-belge.

**8** À l'ancienne douane belge, tournez à droite sur la RD 936. Au premier bâtiment, engagez vous à gau-

che sur le chemin herbeux puis, à droite, vers la haie de saules éparés. À son extrémité, vous débouchez sur une route goudronnée.

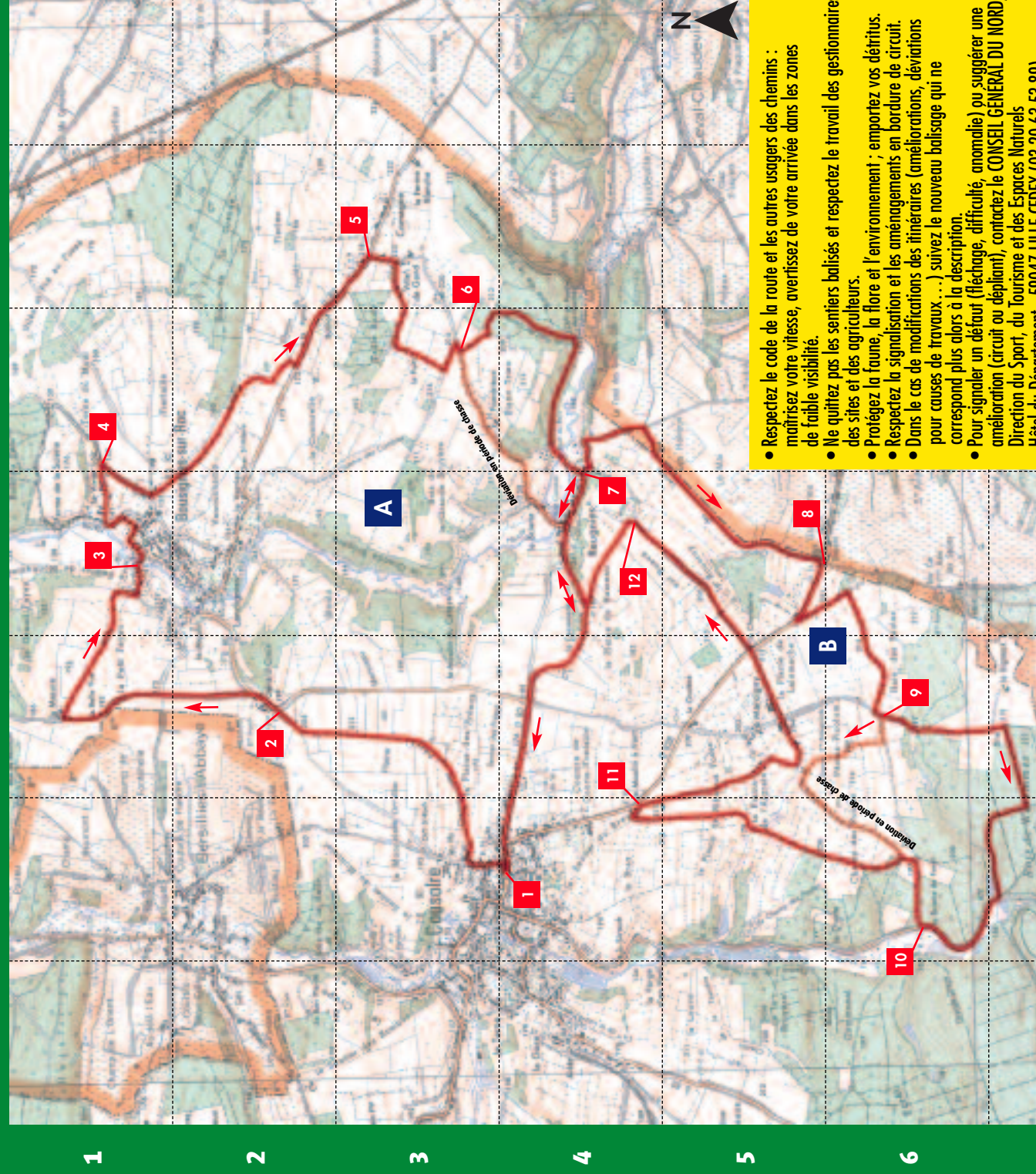
**9** **Attention ! A cet endroit, déviation obligatoire en période de chasse :** prenez le chemin à droite puis de nouveau à droite. En bas de la descente, virez à gauche. Sinon, empruntez la petite route à gauche sur 800 m, entrez dans le bois, tournez à droite et de nouveau à droite. Longez l'arbutum et atteignez ainsi la RD 280 - *vallée de la Thure*. Suivez à droite la route, pendant 800 m.

**10** Montez à droite le chemin empierré. En haut de la côte, bifurquez à gauche puis de nouveau à gauche pour rejoindre la plaine d'Algrain.

**11** Au Moulin à Vent, ne descendez pas la RD 936 vers Cousolre mais empruntez la petite route sur votre droite. Traversez le hameau de Marcigny. Au stop, coupez la RD 936 et roulez tout droit sur 1 km.

**12** Quittez la route pour le chemin herbeux à gauche. Continuez tout droit, rejoignez la RD 80 que vous longez à gauche jusqu'à Cousolre.

A B C D E F G



• Respectez le code de la route et les autres usagers des chemins : maîtrisez votre vitesse, avertissez de votre arrivée dans les zones de faible visibilité.

• Ne quittez pas les sentiers balisés et respectez le travail des gestionnaires des sites et des agriculteurs.

• Protégez la faune, la flore et l'environnement ; emportez vos détritus.

• Respectez la signalisation et les aménagements en bordure de circuit.

• Dans le cas de modifications des itinéraires (améliorations, déviations pour courses de travaux ...) suivez le nouveau balisage qui ne correspond plus alors à la description.

• Pour signaler un défaut (fléchage, difficulté, anomalie) ou suggérer une amélioration (circuit ou dépliant), contactez le **CONSEIL GÉNÉRAL DU NORD**, Direction du Sport, du Tourisme et des Espaces Naturels  
Hôtel du Département - 59047 LILLE CEDEX (03.20.63.53.89)