



Conseils pratiques

Remarques

Attention, les parcours ne sont pas actuellement balisés. Seules les portions de PR  et GR  que vous emprunterez sont signalées.

Nous vous proposons un sens de parcours numérotés qui peut toutefois s'inverser.

Les boucles peuvent être reliées entre elles par les liaisons ●●●● afin de découvrir les autres chemins du territoire et prolonger votre circuit de randonnée.

Pour votre sécurité

Sur les voies goudronnées, marchez en colonne face aux voitures, bord gauche de la chaussée (art.R.412-36). En groupe, vous devez vous déplacer sur le bord droit de la chaussée (art.R.412-42). Respectez les consignes du code de la route.

Évitez d'emprunter les sentiers les jours de chasse. Soyez prudents.

Équipez-vous de bonnes chaussures de marche, de vêtements adaptés et prévoyez une quantité d'eau suffisante même si le parcours vous semble de courte durée.

Pour préserver et respecter la nature

N'allumez pas de feu, il se propage très rapidement.

Prévoyez un sac pour ramener les restes de votre pique-nique.

Évitez de cueillir les fleurs et de piétiner les plantes. Certaines fleurs sauvages sont protégées. La nature est fragile, prenez-en soin.

Nos partenaires

OFFICE DU TOURISME DE SENS

Tél. : 03 86 65 19 49

Courriel : otsi.sens@wanadoo.fr



CDRP 89

Tél. : 03 86 52 61 82

Site Internet : www.randopedestre89.com

Courriel : cdrp.yonne@wanadoo.fr



RANDO PLEINE NATURE

Tél. : 03 86 86 63 62

RANDO MAILLOT

Tél. : 03 86 95 50 20

CAF SENONAI

Tél. : 03 86 97 19 21

Site Internet : <http://cafsononais.free.fr>

CAF Avenir de PARON

Tél. : 06 08 51 86 35

Site Internet : <http://cafparon.ffcam.fr>

VTT SENONAI

Tél. : 03 86 97 10 73

Site Internet : <http://vtt-senonais.over-blog.com>

Renseignements



Communauté de Communes du Sénonais

COMMUNAUTÉ DE COMMUNES DU SÉNONAIS

Dépliant et Cartographie : service SIG

21 Bd du 14 Juillet - B.P. 552 - 89105 SENS Cedex

Téléphone : 03.86.65.86.50

Télécopie : 03.86.65.86.60

Site Internet : www.cc-senonais.fr



Mairie de GRON

Téléphone : 03.86.65.48.43

Si vous constatez des erreurs ou omissions dans le document, n'hésitez pas à nous en faire part. Elles seront prises en compte dans les futures versions. Merci.





Communauté de Communes du Sénonais

BOUCLE

4b



CIRCUIT DE GRON



Sur les chemins de traverse du pays Gronois



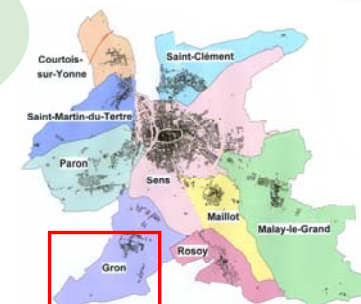
5,5 km



1h30



90 m



Bonne promenade !

Edition 2009

Le parcours



Départ Place de la Mairie

1 Rejoindre la rue principale "rue Haute", partir à gauche. Tourner immédiatement à droite "ruelle du Puits de Vau". Longer les terrains de sport.

2 Au bout, prendre à droite "rue des Moulins", puis tout de suite à gauche un petit sentier communal. Traverser la "rue de la Croix Jacquelin" et poursuivre ce sentier. Bifurquer à gauche à l'intersection. À la sortie du sentier, tourner à gauche "rue des Grands Barreaux".

3 Au bout de la rue, prendre la voie goudronnée à droite "Voie communale de Gron aux Fours" sur 650 m.

4 Emprunter le premier chemin à droite. Au bout, continuer sur la gauche "rue des Chaponnières". Monter le chemin à droite "chemin des Soziers" en lisière de bois sur 800 m.

5 Au carrefour suivant dans les bois, tourner à droite et descendre le "CR des Régipeaux à Gron" sur 1,3 km en direction du village.

6 Arrivée en bas du chemin, passer devant le réservoir d'eau à droite. Au carrefour suivant continuer tout droit "rue du Bordiot" sur 200 m.

7 Tourner à gauche "chemin de la Mailloterie", puis à droite "rue Haute" pour regagner la place de la Mairie.

Variante :  + 6,2 km + 1h50

Au niveau du point 4, continuer tout droit.

4a Prendre le "CR des Tournées" à gauche pour rejoindre le hameau des Epenards.

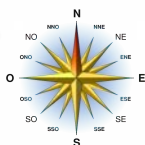
4b Tourner à droite. Traverser le hameau en empruntant le "chemin des Epenards". A la sortie, continuer toujours tout droit "chemin des Taupes aux Epenards" puis prendre le virage à droite "CR du dessus des Taupes au Epenards." sur 800 m.

4c Prendre à droite puis tout de suite à gauche, continuer sur 1 km ("CR des Pots de Vin" et "CR de Bel-Air à Gron").

4d Tourner à gauche, puis continuer sur la droite, traverser le hameau de Bel-Air ("CR d'Egriselles à Bel-Air"). Après 1 km, tourner à droite à l'intersection, sur le GR .

4e Poursuivre sur le "CR d'Egriselles à Collemiers" qui longe le bois.

4f Quitter le GR et bifurquer à droite en longeant toujours le bois et regagner le point 5 dans les bois.



Légende

-  Circuit de Gron 4b
-  GR
-  Point de vue
-  Parking
-  Mairie
-  Église
- CR : Chemin Rural

