




Conseils pratiques

Remarques

Attention, les parcours ne sont pas actuellement balisés. Seules les portions de PR  et GR  que vous emprunterez sont signalées.

Nous vous proposons un sens de parcours numérotés qui peut toutefois s'inverser.

Les boucles peuvent être reliées entre elles par les liaisons  afin de découvrir les autres chemins du territoire et prolonger votre circuit de randonnée.

Pour votre sécurité

Sur les voies goudronnées, marchez en colonne face aux voitures, bord gauche de la chaussée (art.R.412-36). En groupe, vous devez vous déplacer sur le bord droit de la chaussée (art.R.412-42). Respectez les consignes du code de la route.

Évitez d'emprunter les sentiers les jours de chasse. Soyez prudents.

Équipez-vous de bonnes chaussures de marche, de vêtements adaptés et prévoyez une quantité d'eau suffisante même si le parcours vous semble de courte durée.

Pour préserver et respecter la nature

N'allumez pas de feu, il se propage très rapidement.

Prévoyez un sac pour ramener les restes de votre pique-nique.

Évitez de cueillir les fleurs et de piétiner les plantes. Certaines fleurs sauvages sont protégées. La nature est fragile, prenez-en soin.

Nos partenaires

OFFICE DU TOURISME DE SENS

Tél. : 03 86 65 19 49

Courriel : otsi.sens@wanadoo.fr

CDRP 89

Tél. : 03 86 52 61 82

Site Internet : www.randopedestre89.com

Courriel : cdrp.yonne@wanadoo.fr



RANDO PLEINE NATURE

Tél. : 03 86 86 63 62

RANDO MAILLOT

Tél. : 03 86 95 50 20

CAF SENONAIS

Tél. : 03 86 97 19 21

Site Internet : <http://cafsonnais.free.fr>

CAF Avenir de PARON

Tél. : 06 08 51 86 35

Site Internet : <http://cafparon.ffcam.fr>

VTT SENONAIS

Tél. : 03 86 97 10 73

Site Internet : <http://vtt-sennonais.over-blog.com>

Renseignements



COMMUNAUTÉ DE COMMUNES DU SÉNONAIS

Dépliant et Cartographie : service SIG

21 Bd du 14 Juillet - B.P. 552 - 89105 SENS Cedex

Téléphone : 03.86.65.86.50

Télécopie : 03.86.65.86.60

Site Internet : www.cc-sennonais.fr



Mairie de SENS

Téléphone : 03.86.95.67.00

Si vous constatez des erreurs ou omissions dans le document, n'hésitez pas à nous en faire part. Elles seront prises en compte dans les futures versions. Merci.



BOUCLE
10a



CIRCUIT DE
SENS



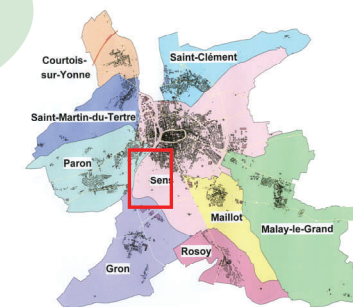
3,8 km



1h00



0 m



Bonne promenade !

Edition 2009

Le parcours



Départ parking des Champs Captants

- 1 Emprunter l'allée de cailloux blancs. Passer devant le Conservatoire des Cépages du Sénonais, puis longer le pratique de Golf.
- 2 Au bout du chemin, tourner à droite en empruntant le "chemin des pêcheurs" pour rejoindre le bord de l'Yonne. Puis prendre de nouveau à droite le "chemin de Halage".
- 3 Rester sur ce chemin en longeant d'un côté l'Yonne et de l'autre la peupleraie sur 2 km.
- 4 Après l'écluse de Saint Bond, tourner à droite pour rejoindre le parking du point de départ.



Légende

- Circuit des Champs Captants
- ... Liaisons
- PR
- P Parking
- X Aire de pique-nique

