



VALLÉE DE LA DORDOGNE

Sur les terres des barons de Castelnau

Bretenoux, Vallée de la Dordogne, Midi-Pyrénées



2h



6km



D+ 154m



Facile

Vous êtes bien ... en Vallée de la Dordogne !

Paysages :



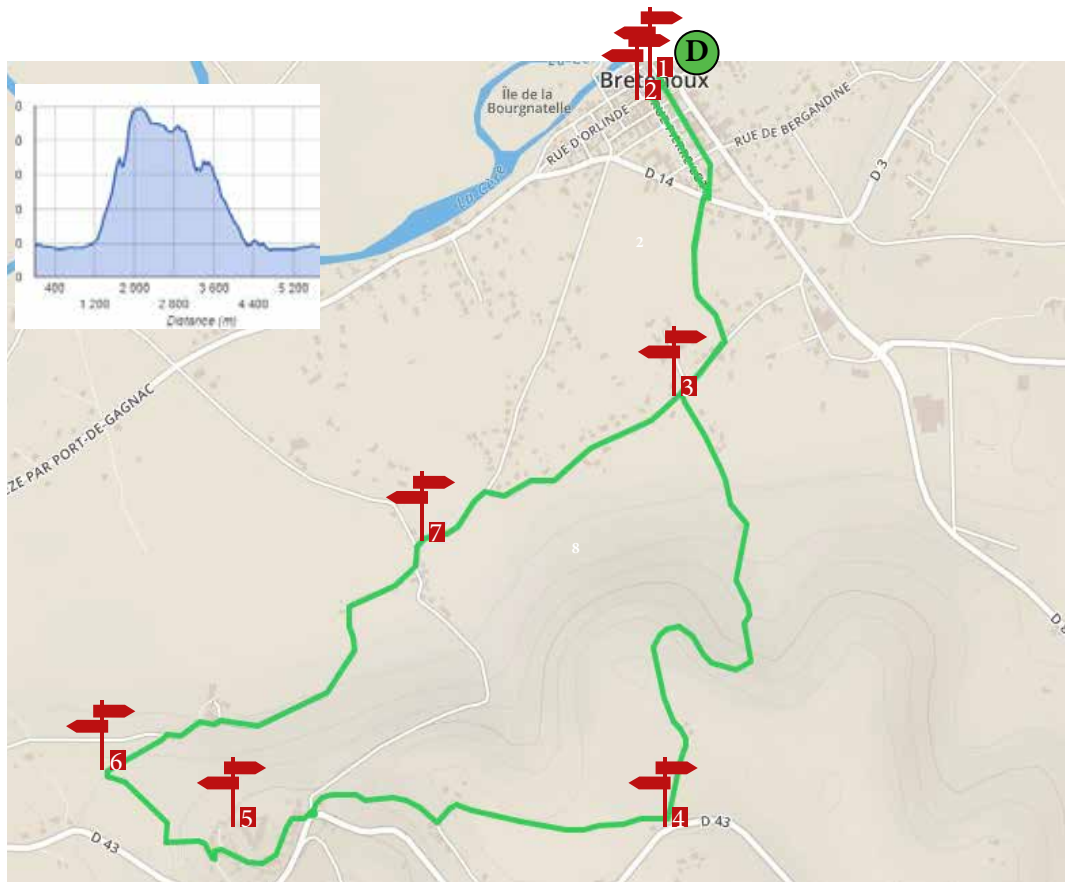
Balisage : jaune

Intérêts :

- Bastide de Bretenoux
- Panorama
- Faible dénivelé



«Tout au long de ce chemin, comme un guide, se dresse la puissante silhouette du château de Castelnau, dont la vue est particulièrement remarquable.»



► La bastide de Bretenoux est située sur la rive gauche de la Cère. Dès le haut Moyen-Age, le cartulaire de Beaulieu mentionne l'existence d'un domaine agricole, la villa Bretenoro ainsi que des terres nommées Orlinda. Au XIII^{ème} siècle, c'est à cet emplacement que Guérin, seigneur de Castelnaud, l'une des plus puissantes familles du Quercy, fonde la bastide de Villafranca d'Orlinda qui permet le regroupement des populations jusque-là dispersées sur le territoire de la seigneurie.



La place des consuls du, s'anime et se colore les jours de marché les mardis et samedis matin. La place du marché ou place des Consuls (XIII^{ème} siècle), pavée de galets, entourée de maisons à pans de bois présente encore une belle suite de couverts. Elle a conservé l'ancien puits. Autrefois bordée par la maison commune (ultérieurement transformée en chapelle des Pénitents Bleus, puis démolie).



Prenez la rue d'Orlinda puis de suite à gauche, rue Pierre Loti. Traversez une petite route, continuez en face quelques centaines de mètres.

► Louis Marie Julien Viaud dit Pierre Loti, né le 14 janvier 1850 à Rochefort et mort le 10 juin 1923 à Hendaye, est un écrivain et officier de marine Français. Parmi ses oeuvres, Ramuntcho, Pêcheur d'Islande, Madame Chrysanthème sont les plus connues.



Prenez face à vous, légèrement à droite le chemin de la Payle. Une croix en pierre est placée à l'entrée de ce chemin, que vous parcourez jusque dans le bois. Grimpez et bifurquez un peu plus loin côté droit dans le bois, sur un chemin qui domine.

Arrivé aux fils électriques, profitez du joli point de vue dominant la vallée.

► Le château de Castelnau est au coeur de la Baronnie qui régnait dès le XI^{ème} siècle sur le pays des quatre rivières : la Cère, la Dordogne, le Mamoul et la Bave. Il fut édifié à partir du XII^{ème} siècle par les barons de Castelnau autour d'un donjon carré et d'un logis seigneurial en pierres rouges. Le site défensif permet la découverte des principaux éléments de l'architecture militaire, et témoigne de l'évolution de l'armement, avec les canonnières succédant aux étroites archères. Réaménagé aux XVI^{ème} et XVII^{ème} siècles en demeure de plaisance, le château fut progressivement délaissé aux XVIII^{ème}-siècle. Au dernier baron de Castelnau succèdera en 1715 la famille de Luynes. Il fut sauvé de la ruine à la fin du XIX^{ème} siècle par un mécène : le ténor de l'Opéra Comique, Jean Mouliérat.



Prenez à droite avant d'arriver sur la D43, juste avant la maison, le chemin herbeux.

Vous rejoignez alors le hameau de Castelnau. Au bout du long chemin, descendez l'escalier empiercé, et traversez la route. Longez des maisons pour entrer par la porte d' Artensa. Suivez ensuite la rue pavée à gauche et passez devant le château.

► Chemin faisant, vous vous trouverez face à une jolie petite église, celle du hameau de Castelnau, c'est la Collégiale Saint-Louis. Elle est très sobre dans son architecture intérieure, Elle possède un riche mobilier, en particulier un retable et un tabernacle datant du XVII^{ème} siècle. Un reliquaire en argent et cuivre doré, datant du XIV^{ème} siècle serait un bras de Saint-Louis.



Vous vous trouvez dans le hameau de Castelnau, au pied du château. Admirez les belles constructions parfaitement restaurées, remarquez la pierre rouge avec laquelle elles ont été bâties, extraite sur place. Il s'agit de la même veine géologique qu'à Collonges la Rouge.




Dans le virage, laissez le GR à gauche et engagez vous dans un chemin herbeux sur la droite. A la route, poursuivez à droite jusqu'au hameau de Félines.



Anciennement lieu d'accueil des pèlerins, à la chapelle de Félines, au 15 août chaque année a lieu une procession en l'honneur de la Vierge Marie.

Prenez à droite après le pont, et avant le panneau Bretenoux, prenez à nouveau à droite direction Ségaro, puis à gauche dans un chemin de terre pour revenir au point de départ.

Château de Castelnau



Marché de Bretenoux



La rue d'Orlinde



VOTRE AVIS NOUS INTÉRESSE !!!



N'hésitez pas à vous rapprocher d'un conseiller en séjour dans l'un des points d'accueil de l'office de tourisme Vallée de la Dordogne



Rejoignez-nous sur Facebook



Suivez-nous sur Twitter




Partagez vos photos sur Instagram
#ValleeDeLaDordogne

Vous avez aimé cette randonnée ? ... Ne manquez pas les suivantes :

Randonnée à proximité

Randonnée familiale

Randonnée similaire



VALLÉE DE LA DORDOGNE
OFFICE DE TOURISME



Office de tourisme
Vallée de la Dordogne
+33 (0)5 65 33 22 00
www.vallee-dordogne.com