



« De clocher en clocher... »



Clocher de Ferrière

En empruntant la route qui mène de Solre-le-Château à Maubeuge, vous traversez un paysage pittoresque de vallons et bocages mais aussi de jolis villages typiques, au riche patrimoine religieux.



Quiévelon

Voyez plutôt : à Obrechies, l'église Saint-Martin construite en moellons au XVI^e siècle, est dotée d'une tour en brique et pierre de 1737, qui constitue un exemple caractéristique des clochers de cette époque. A l'intérieur, la voûte en bois de la nef est ornée de poutres sculptées et son confessionnal remonte au XVIII^e siècle !

Quiévelon possède une église du 14^e siècle érigée sur des bases du XI^e siècle. C'est l'église de la Nativité-de-la-Sainte-Vierge constituée, elle aussi, de murs en moellons. Son porche d'entrée, ouvert sur trois côtés, permet d'accéder à l'intérieur où trône

Ancien lavoir, Quiévelon



un confessionnal monumental, surmonté d'un retable gothique du XV^e siècle, abritant les statues de sainte-Barbe et saint-Adrien. Vous y verrez même la très ancienne pierre tombale de Marie de Quiévelon, datant de 1327.

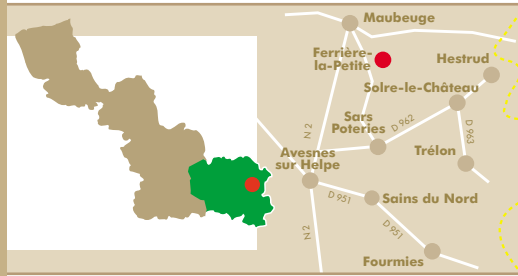
L'église Saint-Médard de Ferrière-la-Petite, élevée au XV^e siècle, fut remaniée au XVIII^e siècle. Jugée ensuite trop petite, les habitants souhaitèrent en avoir une plus grande... La première pierre du nouvel édifice fut posée en 1894, l'inauguration eut lieu en 1896 ! A l'intérieur, un bel autel dédié à saint Médard est orné des armoiries des seigneurs de Bousies : une couronne et trois cors de chasse.

Quant à l'église Saint-Géry de Damousies, elle est probablement la plus ancienne de l'arrondissement, car édiflée à la fin du XI^e siècle, et relevait de l'ordre des hospitaliers de Saint-Jean-de-Jérusalem. Restaurée au XVI^e siècle, son clocher fut rebâti en 1728 et hébergea, jusqu'à la guerre 14-18, deux cloches de 1513 et 1769 !

A l'intérieur, des peintures murales illustrant chaque pilier, sans oublier les belles pierres tombales et autres statues remarquables, ne demandent qu'à être admirées... Alors, du sol au clocher, toutes ces merveilles avesnoises méritent vraiment que l'on s'y attarde un peu !

à PIED dans le NORD

Avesnois



Toutes les informations pratiques mentionnées couvrent un périmètre de 10 km autour du circuit.

Activités et curiosités

Clairfayts : Musexp (03.27.61.63.56)

Ferrière-la-Grande : Association « Autour du sentier Emeraude » (03.27.64.43.07)

Ferrière-la-Petite : Musée de la Faïence et de la Poterie (03.27.62.79.60).

Hestrud : café-musée de la Douane et des Frontières (03.27.59.28.48)

Jeumont : Bateaux Jeumont (03.27.63.96.63 ou 06.72.26.42.99)

Louvroil : Parc et Plan d'eau Paradis : base de loisirs (randonnée VTT, canoë kayak, gîte de groupe : 03.27.65.85.80 ou 03.27.64.92.06)

Maubeuge : Zoo et Ferme du Zoo (03.27.53.75.84) ; Musée du Corps de Garde et le Moulin à Tablette (03.27.20.54.70 ou 03.27.62.11.93), aérodrome de la Salmagne (03.27.68.40.25 ou 06.72.71.89.76), location de vélos (03.27.62.11.93)

Parc naturel régional de l'Avesnois : Grange diamière, espace de découverte, Point Environnement Conseil, Vitrine du terroir (03.27.77.51.60), jardin de Sylvie Fontaine (06.75.46.40.79)

Sars-Poteries : Musée-Atelier départemental du Verre, Moulin à eau (03.27.61.60.01), Ateliers de poterie « La Faïtière » (03.27.59.33.08) et « Leclercq » (03.27.59.31.89).

Solre-Le-Château : clocher penché de l'église Saint Pierre, Saint Paul (03.27.59.32.90)

Manifestations annuelles

Hautmont : Corso Fleuri en juin (03.27.63.64.70)

Jeumont : Marché du terroir et de l'artisanat par l'Office de Tourisme (mi mai) (03.27.63.96.63)

Maubeuge : Festival international de Jazz en janvier (03.27.65.65.40), cortège Jean Mabuse, Jumping International en mai (03.27.62.11.93), Festival « les folies » en juin (03.27.65.65.40) ; Rallye Historique des Routes de Nord en sept (03.27.62.11.93), salon du livre ancien, Floriales du Nord et marché floral en octobre (03.20.57.59.59)

Sars-Poteries : Invitation à l'atelier en novembre, portes ouvertes au public (03.27.61.61.44)

« Les Rendez-vous nature »

Découvrez la faune et la flore du département grâce aux sorties guidées gratuites du Conseil Général du Nord (brochure disponible au 03.20.57.59.59)

Hébergements-Restauration

Pour des hébergements et lieux de restauration, informations et brochures disponibles dans les Offices du Tourisme et au CDT Nord. Pour réserver à la « dernière minute » un hôtel ou une chambre d'hôtes « Résa Chambres » (0.892.16.18.20)

Renseignements

Maison du Tourisme de Maubeuge : 03.27.62.11.93

Office du Tourisme du Solrézis : 03.27.59.32.90

Office de Tourisme du Nord Est Avesnois : 03.27.39.49.25

Office de Tourisme de Sars-Poteries : 03.27.59.35.49

Parc naturel régional de l'Avesnois : 03.27.77.51.60

Renseignements complémentaires

Comité Départemental du Tourisme

6, rue Gauthier de Châtillon - BP 1232 - 59013 LILLE Cedex - 03.20.57.59.59

Retrouvez toute l'information touristique sur le site du CDT :

www.cdt-nord.fr où cette fiche de randonnée est également consultable et téléchargeable gratuitement.



à PIED dans le NORD

Avesnois



N° 12

Circuit des quatre églises

Aibes - Damousies - Ferrière-la-Petite - Ferrière-la-Grande - Obrechies - Quiévelon

(14 ou 17 km - 3 h 30 ou 4 h 30)

Patrimoine sans frontière en Val de Sambre, Hainaut Wallon et Fagne de Solre



Obrechies

Randonnée Pédestre
Circuit des quatre églises : 14 ou 17 km

Durée : 3 h 30 ou 4 h 30

Départ : Ferrière-la-Petite : place de la mairie

Balisage : jaune

Carte IGN : 2706 Est, 2807 Ouest et 2806 Ouest

L'avis du randonneur :

Ce circuit, au cœur de la Fagne de Solre, s'adresse aux randonneurs avertis. La distance à parcourir, le vallonnement, et certaines portions de chemins humides, nécessitent une certaine habitude de la marche. Les villages traversés, les paysages et les panoramas feront cependant oublier la peine.



Eglise d'Aibes



Rédactrice : Fanny Fouquet - Création : Penex Edition - Lille

Credit Photos : 1 : P. Hourzé - 2, 4, 5, 6 : P. Cheuva - 3 : P. Hourzé.

Circuit des quatre églises

(14 ou 17 km - 3 h 30 ou 4 h 30)

Départ : Ferrière-la-Petite : place de la mairie

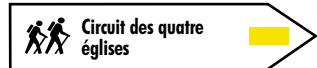
1 Empruntez le côté droit de la mairie (bâtiment du XVIII^e qui fut la résidence des seigneurs de Bousies jusqu'à la révolution et passa ensuite à Louis Gossuin frère du Conventionnel) passez devant le musée de la Poterie, suivez alors à gauche la rue de l'Eglise (édifice du XV^e siècle dédié à Saint Médard et remanié en 1843), montez à droite puis descendez à gauche la rue d'Obrechies. Au carrefour empruntez la rue Max Dormoy sur 600 m (prolongée en rue de Quiévelon), quittez alors la route goudronnée et engagez-vous sur un chemin de terre. Notez çà et là quelques affleurements rocheux. *Bien suivre le balisage jaune.*

2 A la jonction (point I.G.N. 167) poursuivez à gauche la route goudronnée, tournez à droite et suivez cette voie sur 600 m environ. Descendez à droite le sentier qui longe le bois Cahieu et traversez le bois Monsieur - *ne quittez pas le sentier balisé, le bois est propriété privée. L'allée est bordée de charmes têtards, caractéristiques du paysage de l'Avesnois.*

3 A la sortie du sentier, descendez à droite la route, au bas prenez à droite en direction du village de Quiévelon. Notez la station d'épuration par lagunage. Passez devant la grotte - réplique de celle de Lourdes - et montez à gauche - sur votre droite, une placette avec un « arbre de la Liberté » planté par les Républicains en 1792. L'église est datée de 1300.

Suivez le guide !

Des flèches, des bornes de jalonnement ou des marques de peinture sont disposées le long du circuit.



Echelle : 0 350 700 m

Continuez votre traversée du village.

4 Au carrefour en « Y », prenez à gauche la rue du « Mesnil » qui court entre haies et buissons, laissez sur votre droite l'imposante ferme du Mesnil et poursuivez le long d'un chemin encaissé, bordé de frênes. Tournez à droite sur la petite route et suivez la route sur 750 m le long du bois du Mesnil.

5 Effectuez un crochet à droite, engagez-vous dans un chemin de terre, puis sur une ancienne voie goudronnée que vous suivez sur 2,6 km environ - *en chemin, point de vue sur le bois de la Carnoye et, en face, sur le clocher d'Obrechies.*

6 A la côte 184 m, descendez à droite le sentier herbeux vers le gué sur le ruisseau de la Carnoye que vous franchissez pour grimper jusqu'à une route. Partez à gauche sur 50 m puis bifurquez de nouveau à gauche, poursuivez sur 500 m puis suivez à gauche la rue du Fournil ; grimpez la ruelle entre les n° 133 et 87, prenez à gauche et poursuivez vers l'église et la place - *jetez un œil sur la vallée de la Solre et le panorama verdoyant du Camp de Dimechaux. L'église en 1117 passa de l'Abbaye de Liessies à l'Abbaye de Saint Denis en Broquerioie proche de Mons en Belgique. Jadis les Obrechies étaient « spotés » - surnommés « Les Manants » par les villages voisins. Contournez la place au niveau de la salle des fêtes et descendez la rue du Moulin puis bifurquez à droite sur la rue de la Gare. *Bien suivre le balisage jaune.**

7 Après le passage de la Solre et de l'ancienne voie ferrée, devenue Voie Verte, poursuivez à droite sur 150 m puis prenez à droite vers le village de Damosies - *laissez à gauche sur une placette, l'église qui, avec celle de Quiévelon, est une des plus anciennes de la région puisque édifiée vers 1300. Au niveau de la RD 27 - prudence lors de la traversée - effectuez un crochet droite-gauche et suivez la rue de l'Arbrisseau ; à l'extrémité, prenez à droite puis, à la « patte d'oie », suivez à droite le chemin d'Haumont sur 2,5 km.*

1

2

3

4

5

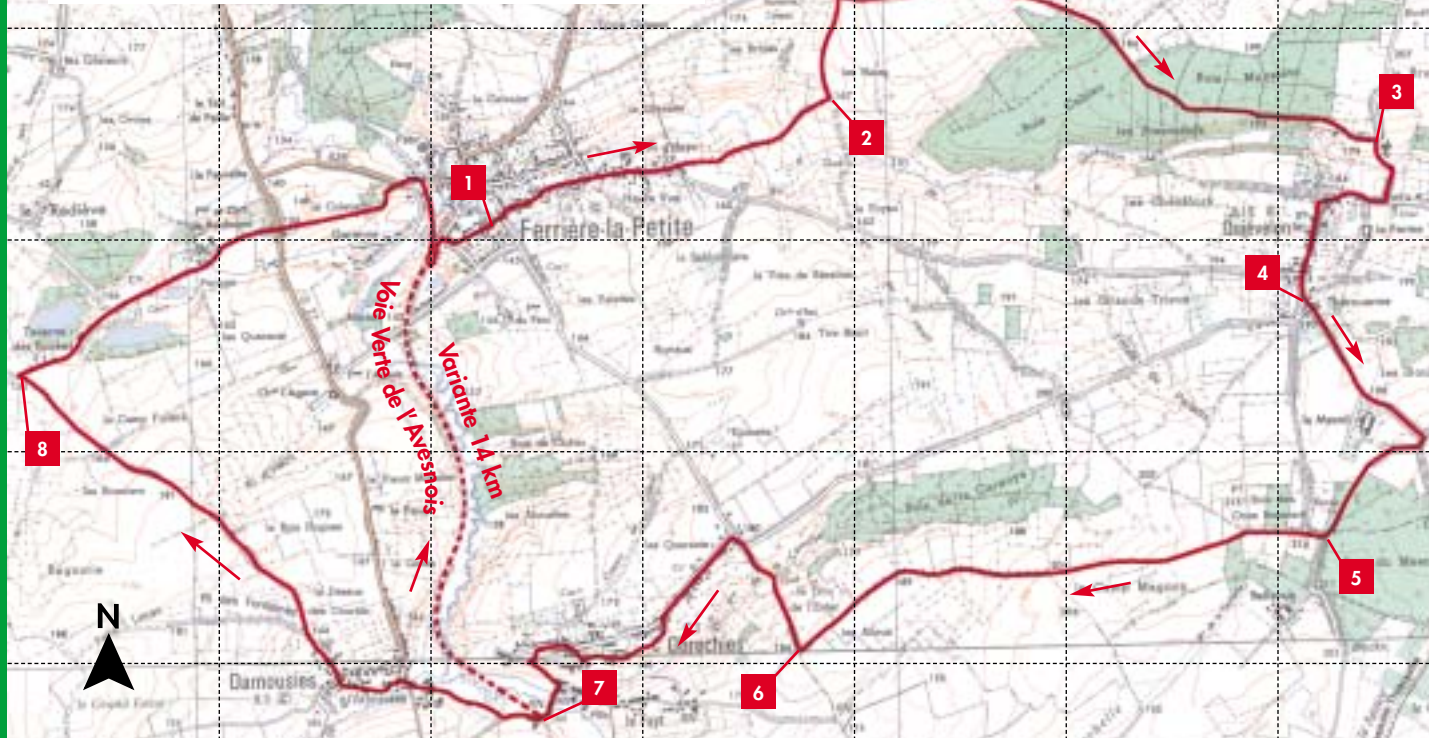
6

7

8 A la jonction avec la route macadamisée, partez à droite et traversez le lieu-dit La Taverne des Fouées - *site d'anciennes carrières* ; continuez sur environ 2 km puis traversez - *avec prudence* - la RD 27. Suivez en face le chemin de terre jusqu'à la Voie Verte. Empruntez la à droite sur 250 m puis virez à gauche sur le site d'une ancienne carrière. Suivez l'impasse Léo Lagrange. *Bien suivre le balisage.* Montez à droite et, au n° 45, engagez vous sur le sentier bordé de charmes têtards et retrouvez au bout, la mairie de Ferrière-la-Petite.

Variante 14 km

7 Empruntez à droite la Voie Verte de l'Avesnois, coupez une route - *prudence* - puis virez à droite sur le site d'une ancienne carrière. Suivez l'impasse Léo Lagrange. *Bien suivre le balisage.* Montez à droite et, au n° 45, engagez vous sur le sentier bordé de charmes têtards et retrouvez au bout, la mairie de Ferrière-la-Petite.



- Ne quittez pas les sentiers balisés et respectez le travail des gestionnaires des sites, des agriculteurs et des forestiers.
- Protégez la faune, la flore et l'environnement ; emportez vos déchets.
- Respectez la signalisation et les aménagements en bordure de circuit.
- Dans le cas de modifications des itinéraires (améliorations, déviations pour causes de travaux...) suivez le nouveau balisage qui ne correspond plus alors à la description.
- Pour signaler un défaut (fléchage, difficulté, anomalie) ou suggérer une amélioration (circuit ou dépliant), contactez le CONSEIL GÉNÉRAL DU NORD, Direction du Sport, du Tourisme et des Espaces Naturels Hôtel du Département - 59047 LILLE CEDEX (03.20.63.53.89) pdipr@cg59.fr

Extrait des cartes IGN 2706 Est, 2807 Ouest et 2806 Ouest Convention n° 8924/IGN - Copyright 2006.



Réalisé avec le concours du Parc naturel régional de l'Avesnois et du Comité Départemental de la Randonnée Pédestre.